



Exp N.º 174 del 20 de septiembre de 2024  
Infracción

AUTO N.º 0591-2024 10 JUN 2025

**“POR EL CUAL SE ORDENA EL INICIO DE UN PROCEDIMIENTO SANCIONATORIO AMBIENTAL Y SE TOMAN OTRAS DETERMINACIONES”**

**EL DIRECTOR GENERAL DE LA CORPORACIÓN AUTÓNOMA REGIONAL DE SUCRE – CARSUCRE**, en ejercicio de sus facultades legales y en especial las conferidas por la Ley 99 de 1993 y,

**CONSIDERANDO**

Que, mediante oficio con Radicado interno No. 5522 de 12 de agosto de 2024 la Dra. GLORIA DEL SOCORRO FLOREZ FLOREZ, en calidad de Procuradora 19 Judicial II Ambiental y Agraria para el Departamento de Sucre, en ejercicios de sus funciones, remite denuncia interpuesta por el ciudadano IVAN IGNACIO OLIVER AMIN, quien coloca en conocimiento la ocupación y privatización de los espolones ubicados a lo largo de la zona costera del municipio de Santiago de Tolú, con énfasis en el Espolón de la Cruz; por lo que solicita a La Corporación Autónoma Regional de Sucre - CARSUCRE lo siguiente:

“(…)

1. *Que se adelante una inspección técnica y ambiental exhaustiva en el espolón de la Cruz y en otros ubicados en la zona costera del Municipio Santiago de Tolú con el fin de verificar la ocupación y uso indebido de este espacio público.*
2. *En caso de encontrarse violaciones a las normativas ambientales, solicitamos muy respetuosamente que se adelante el proceso sancionatorio correspondientes contra los responsables de la ocupación indebida y afectación ambiental de las áreas de bajamar y espolones.*
3. *Muy comedidamente le solicitamos se nos proporcione un informe detallado de las acciones tomadas por esta corporación en respuesta a mi requerimiento, incluyendo los resultados de la inspección, las medidas correctivas adoptadas y cualquier sanción impuesta”.*

Que, mediante Oficio con Radicado interno No. 5636 de 15 de agosto de 2024 y No. 5659 de 16 de agosto de 2024 el Capitán de Fragata ALEJANDRO SININ ACEVEDO Capitán de puerto de Coveñas, manifiesta “(...) la presencia de varias ocupaciones indebidas que se vienen desarrollando en un área con características técnicas de playa marítima y zonas de bajamar y aguas marítimas, entre las ocupaciones indebidas destacan la construcción de una rancho de dos pisos de madera y techo de zinc palma, un sanitario con descarga directa al mar, ubicado sobre la corona del espolón “LA CRUZ” entre las calles 15 y 16 del municipio de Santiago de Tolú”

Que, recibidos los oficios, se remitieron a la Subdirección de Asuntos Marinos y Costeros, con el fin de que profesionales adscritos a dicha oficina practicaran visita técnica en el lugar de los hechos, y verificaran la situación planteada. Es en cumplimiento de dicha directriz, que la mencionada dependencia rinde respuesta mediante el Informe de visita No. 110 de 2024, en el que se denota lo siguiente:



Exp N.º 174 del 20 de septiembre de 2024  
Infracción

CONTINUACIÓN AUTO N.º 0591---10 JUN 2025

**“POR EL CUAL SE ORDENA EL INICIO DE UN PROCEDIMIENTO SANCIONATORIO AMBIENTAL Y SE TOMAN OTRAS DETERMINACIONES”**

**“DESARROLLO DE LA VISITA**

El día 27 de agosto de 2024, contratista de la Corporación Autónoma Regional de Sucre – CARSUCRE, adscrito a la Subdirección de Asuntos Marinos y Costeros – SAMCO, en uso de su facultades y obligaciones contractuales procedieron a realizar visita de inspección técnica y ocular en atención al oficio con radicado interno N° 5522 de 12 de agosto de 2024, radicado interno N° 5636 del 15 de agosto de 2024 y memorando del 22 de agosto de 2024 con el propósito de verificar presunta ocupación indebida y afectación ambiental en zona de baja mar en el espolón de la cruz en el municipio de Santiago de Tolú.

Inicialmente se procedió con el reconocimiento de los componentes físicos y bióticos del sitio, georreferenciando el área intervenida con un GPS Etrex marca Garmin y realizando un registro fotográfico con una cámara Canon PowerShot SX530 HS, en el que se identificaron los principales aspectos e impactos ambientales observados durante el recorrido.

**Localización del área de interés**

El área objeto de la visita se sitúa en el municipio de Santiago de Tolú, en el sitio denominado Espolón de la cruz ubicado en la carrera 1era entre calle 15 y 16, específicamente se encuentra bajo las coordenadas geográficas **N: 09°31'32,69" W: 75°35'6.44"** y coordenadas origen único nacional **N(m): 2611662.580 E(m): 4716311.795**.

En campo se georreferencio un espolón construido como se muestra en la Tabla 1, adicionalmente se identificó en imágenes satelitales utilizando la herramienta Google Earth Pro-2024.

**Tabla 1.** El sitio visitado corresponde a las siguientes coordenadas:

| PUNTOS | COORDENADAS NACIONAL | ORGIGEN     | UNICO | DESCRIPCIÓN DEL SECTOR   |
|--------|----------------------|-------------|-------|--|
|        | N (m)                | E (m)       |       |  |
| 1      | 2611662.580          | 4716311.795 |       | Espolón construido en la carrera 1era entre calles 15 y 16- Santiago de Tolú |
| 2      | 2611666.256          | 4716313.348 |       | Punto de Inicio de Espolón   |
| 3      | 2611673.181          | 4716291.436 |       | Punto Final de Espolón.  |

**Observaciones en campo**

Durante la inspección de campo realizada en la zona de intervención, se identificó un espolón construido con material calcáreo tipo piedra rajón, compuesto principalmente de arena y grava. Esta estructura presenta dimensiones aproximadas de 21,2 metros de longitud, 12 metros de ancho y una altura de 1,80 metros sobre el nivel medio del mar (SNMM).

Se evidencio la presencia de una edificación de dos niveles construida con materiales de baja durabilidad, en madera y bareque, y cubierta con láminas de zinc, madera y fibrocemento (Eternit).

Exp N.º 174 del 20 de septiembre de 2024  
Infracción

CONTINUACIÓN AUTO N.º 0591-2024 JUN 2025

### “POR EL CUAL SE ORDENA EL INICIO DE UN PROCEDIMIENTO SANCIONATORIO AMBIENTAL Y SE TOMAN OTRAS DETERMINACIONES”

Adyacente a la edificación, se localizó una batería sanitaria rudimentaria ubicada en las coordenadas en Origen Único **Nacional N: 2611662.658 E: 4716301.424**, en la parte posterior de esta instalación sanitaria, se observó una tubería de PVC de 3 pulgadas de diámetro, la cual se encuentra orientada directamente hacia el cuerpo de agua marina, donde se percibieron olores desagradables provenientes de dicha tubería, lo que indica posibles vertimientos directos de agua residuales domésticas al mar.

El sitio también cuenta con un mobiliario compuesto por sillones y mesas ubicados sobre plataformas de estibas de madera, operando como un bar o estadero abierto al público. Esta disposición puede generar un uso intensivo del espacio y, posiblemente, un incremento en la generación de residuos sólidos y efluentes líquidos.

En términos de vegetación presente, se identificaron diversos individuos arbóreos que forman parte del ecosistema costero, incluyendo 7 ejemplares de **Conocarpus erectus** (mangle zaragoza), 8 ejemplares de **Thespesia populnea** (clemon), y 1 ejemplar de **Laguncularia racemosa** (mangle blanco).

### CONCLUSIONES

el área objeto de la visita se situó en el municipio de Santiago de tolú, en el sitio denominado Espolón de la cruz ubicado en la carrera 1era entre calles 15 y 16, específicamente se encuentra bajo las coordenadas geográficas **N: 09°31'32,69" W: 75°35'6.44"** y coordenadas geográficas **N (m): 2611662.580 – E(m): 4716311.795**, donde se observaron los siguientes aspectos:

- Se evidencio estructura de protección costera construido con material de origen calcáreo tipo piedra rajón, compuesto principalmente de arena y grava, con dimensiones aproximadas de 21,2 metros de longitud, 12 metros de ancho y una altura de 1.80 metros sobre el nivel del mar (NMM), donde se observó la presencia de una edificación de dos niveles construida con materiales de baja durabilidad, como tabla y bareque, y cubierta con láminas de zinc, madera y fibrocemento (Eternit), presuntamente adecuado por el señor Renzo Valencia, en el sitio denominado Espolón de la cruz ubicado en la carrera 1era entre calles 15 y 16, bajo las coordenadas de origen nacional N(m): 2611662.580 – E(m): 4716311.795, y revisada la información de la corporación, se corrobora que las actividades de construcción y adecuaciones de espolón no contaban con la respectiva licencia ambiental, como lo establece el Decreto 1076 de 2015, específicamente en el artículo 2.2.2.3.2.3, numeral 5, inciso C, el cual insta:

“Las corporaciones Autónomas regionales, las de Desarrollo Sostenible, los Grandes Centros Urbanos y las autoridades ambientales creadas mediante la ley 768 de 2022, otorgaran o negaran la licencia ambiental para los siguientes proyectos, obras o actividades, que se ejecuten en el área de su jurisdicción.

5. En el sector marítimo y portuario:

- c) La ejecución de obras privadas relacionadas con la construcción de obras duras (rompeolas, espolones, construcción de diques) y de regeneración de dunas y playas.

Carrera 25 No. 25 – 101 Avenida Ocala, Sincelejo – Sucre  
Teléfono: Conmutador 605-2762037 Línea verde 605-2762039  
Web. [www.carsucre.gov.co](http://www.carsucre.gov.co) E-mail: [carsucre@carsucre.gov.co](mailto:carsucre@carsucre.gov.co)

Exp N.º 174 del 20 de septiembre de 2024  
Infracción

CONTINUACIÓN AUTO N.º 0591--70 JUN 2025

**“POR EL CUAL SE ORDENA EL INICIO DE UN PROCEDIMIENTO SANCIONATORIO AMBIENTAL Y SE TOMAN OTRAS DETERMINACIONES”**

*- En la edificación observada dentro del establecimiento, se evidencio una instalación sanitaria fija con una tubería de PVC de 3 pulgadas de diámetro en la zona posterior de la misma ubicada en las coordenadas en Origen Único Nacional N: 2611662.658 E: 4716301.424, la cual se encuentra orientada directamente hacia el cuerpo de agua marina, generando vertimiento de aguas residuales domesticas sin previo tratamiento, incurriendo en el incumplimiento del artículo 2.2.3.2.20.5. del Decreto 1076 de 2015 que establece:*

*“prohibición de verter sin tratamiento previo. Se prohíbe verter, sin tratamiento, residuos sólidos, líquidos o gaseosos, que puedan contaminar o eutroficar las aguas, causar daño o poner en peligro la salud humana o el normal desarrollo de la flora o fauna, o impedir u obstaculizar su empleo para otros usos.*

*El grado de tratamiento para cada tipo de vertimiento dependerá de la destinación de los tramos o cuerpos de aguas, de los efectos para la salud y de las implicaciones ecológicas y económicas.”*

Que, mediante Auto No. 1300 de 13 de noviembre de 2024, se ordenó la apertura de Indagación Preliminar por el término máximo de seis (6) meses, con el fin de determinar el (los) responsable (s) de infringir la normatividad ambiental vigente con la construcción y adecuaciones de espolón ubicado en la carrera 1era entre calles 15 y 16, bajo las coordenadas de origen nacional N(m): 2611662.580 – E(m): 4716311.795., sin contar con la respectiva licencia ambiental expedida por la autoridad ambiental competente y vertimientos de aguas residuales domesticas sin previo tratamiento.

Que, mediante oficio con radicado interno No. 2736 de 09 de abril de 2025, la secretaria de gobierno y participación ciudadana del municipio de Santiago de Tolú, solicitó acompañamiento en la diligencia de restitución de espacios públicos en zonas de baja mar, específicamente en las obras de protección costeras (espolones), ubicados en las calles 15, 16 y 17 del municipio de Santiago de Tolú, en atención del PLAN DE MANDO UNIFICADO - PMU, realizado el día 9 de abril de 2025.

Que, la Subdirección de Asuntos Marinos y Costeros SAMCO, realizo acompañamiento, el día 10 de abril de 2025, generándose el informe de visita No. 046 de 2025, de los que se extrae lo siguiente:

**“DESARROLLO DE LA VISITA**

*El día 10 de abril de 2025, contratistas de la Corporación Autónoma Regional de Sucre - CARSUCRE, adscritos a la Subdirección de Asuntos Marinos y Costeros SAMCO, en uso de sus facultades y obligaciones contractuales procedieron a realizar acompañamiento a la alcaldía municipal de Santiago de Tolú, a la restitución de espacios públicos en zonas de baja mar, específicamente en las obras de protección costeras (espolones), ubicados en las calles 15, 16 y 17 del municipio de Santiago de Tolú, en atención del Plan de Mando Unificado - PMU, realizado el día 09 de abril de 2025.*

Carrera 25 No. 25 – 101 Avenida Ocala, Sincelejo – Sucre  
Teléfono: Conmutador 605-2762037 Línea verde 605-2762039  
Web. [www.carsucre.gov.co](http://www.carsucre.gov.co) E-mail: [carsucre@carsucre.gov.co](mailto:carsucre@carsucre.gov.co)



Exp N.º 174 del 20 de septiembre de 2024  
Infracción

CONTINUACIÓN AUTO N.º 0591-22-2  
10 JUN 2025

**“POR EL CUAL SE ORDENA EL INICIO DE UN PROCEDIMIENTO SANCIONATORIO AMBIENTAL Y SE TOMAN OTRAS DETERMINACIONES”**

Inicialmente se procedió con el reconocimiento de los componentes físicos y bióticos del sitio, georreferenciando el área intervenida con un GPS Etrex marca Garmin y realizando un registro fotográfico con una Cámara Canon PowerShot SX530 HS, en el que se identificaron los principales aspectos e impactos ambientales observados durante el recorrido.

**Localización del área de interés**

El área objeto de la visita corresponde a la ampliación de 3 espolones localizados en el municipio de Santiago de Tolú, calle 15, 16 y 17 con avenida primera

En campo se georreferenciaron tres (3) espolones construidos como se muestra en la Tabla 1, adicionalmente se identificó en imágenes satelitales utilizando a herramienta Google Earth Pro-2025.

**Tabla 1.** Lugares visitados corresponden a las siguientes coordenadas:

| PUNTOS | COORDENADAS GEOGRAFICAS ESPOLON |             |                           |
|--------|---------------------------------|-------------|---------------------------|
|        | CALLE 15                        |             |                           |
|        | N(m)                            | E(m)        | DESCRIPCION DE SECTOR     |
| 1      | 2611484.591                     | 4716237.557 | Punto Inicial del Espolón |
| 2      | 2611498.699                     | 4716200.141 | Punto Final del Espolón   |

| PUNTOS | COORDENADAS GEOGRAFICAS ESPOLON |             |                           |
|--------|---------------------------------|-------------|---------------------------|
|        | CALLE 16                        |             |                           |
|        | N(m)                            | E(m)        | DESCRIPCION DE SECTOR     |
| 1      | 2611577.387                     | 4716280.043 | Punto Inicial del Espolón |
| 2      | 2611673.788                     | 4716247.475 | Punto Final del Espolón   |

| PUNTOS | COORDENADAS GEOGRAFICAS ESPOLON |             |                           |
|--------|---------------------------------|-------------|---------------------------|
|        | CALLE 17                        |             |                           |
|        | N(m)                            | E(m)        | DESCRIPCION DE SECTOR     |
| 1      | 2611666.871                     | 4716313.352 | Punto Inicial del Espolón |
| 2      | 2611673.788                     | 4716292.355 | Punto Final del Espolón   |

El día 09 de abril del presente año, se realizó sesión del Plan de Mando Unificado PMU organizada por la alcaldía municipal de Santiago de Tolú, en donde la Alcaldía municipal de Santiago de Tolú manifestó que agotadas todas las vías gubernativas para el desalojo voluntario de las personas que se encuentran ocupando los espolones de la calle 15. 16 v 17. se toma la decisión que se procederá con uso público el día 10 de abril de 2025, donde contratistas de la corporación autónoma regional de sucre. CARSUORE, realizaron el acompañamiento como parte activa del Plan de Mando Unificado -PMU (Ver anexo 1).

**Observaciones en campo**

El día 10 de abril se desarrolló el acompañamiento, en el cual se pudo constatar la presencia de un espolón en la calle 16 con avenida primera, municipio de Santiago de Tolú, bajo las

Carrera 25 No. 25 – 101 Avenida Ocala, Sincelejo – Sucre  
Teléfono: Conmutador 605-2762037 Línea verde 605-2762039  
Web. [www.carsucre.gov.co](http://www.carsucre.gov.co) E-mail: [carsucre@carsucre.gov.co](mailto:carsucre@carsucre.gov.co)

Exp N.º 174 del 20 de septiembre de 2024  
Infracción

CONTINUACIÓN AUTO N.º 0591-10 JUN 2025

**“POR EL CUAL SE ORDENA EL INICIO DE UN PROCEDIMIENTO  
SANCIONATORIO AMBIENTAL Y SE TOMAN OTRAS DETERMINACIONES”**

coordenadas N(m): 2611577.387-E(m): 4716280.043, en el cual estaba funcionando una discoteca de nombre HAWAI el cual es de propiedad del señor **FRANCISCO JAVIER RODRIGUEZ GARCIA** identificado con cedula de ciudadanía No. **1.047.459.438**. Se evidencia que el espolón ha sufrido cambio en su geometría por quien ocupa este bien de uso público utilizando material de origen calcáreo tipo piedra rajón como base y material granular mezclado con arena de playa en la parte superior del mismo, cuenta con una geometría irregular de 36 metros de largo y un ancho variable con medida máxima de 20 metros y mínima de 8 metros, altura promedio sobre el nivel medio del mar de 1.5 metros.

Se evidencia que sobre el espolón funciona una discoteca la cual cuenta con una tarima para eventos, dos kioscos construidos en madera y cubierta de zinc para el almacenamiento de bebidas alcohólicas y una estructura en madera de dos pisos que funciona como mirador. También se evidencia que este establecimiento tenía como punto sanitario dos baños portátiles los cuales se observó se hacía vertimiento de las aguas residuales que generaban los mismos al mar.

Dado los cambios que ha sufrido la geometría de espolón presuntamente realizados por el señor **FRANCISCO JAVIER RODRIGUEZ GARCIA** identificado con cedula de ciudadanía No. **1.047.459.438**. Estos mismos han generado efectos se han manifestado en cambios en la dinámica costera que han impactado tanto positiva como negativamente en las áreas circundantes.

Se realizó un análisis multitemporal con la herramienta de información geográfica Google Earth Pro 2025. a través de imágenes satelitales que permitieron evidenciar la modificación de espolón desde el año 2018. Según el multitemporal todo indica que la sección del espolón fue modificada toda vez que se iba interviniendo con construcciones de kioscos en material de madera y cubierta de zinc, las cuales se mantienen hasta la fecha (Figuras 7, 8, 9, 10 y 11).

En la calle 15 con avenida primera, se evidencia la presencia de un espolón bajo, las coordenadas N(m): 2611484.591 E(m): 4716237.557, en el cual estaba funcionando como un restaurante de nombre la 15 el cual es de propiedad del señor **AUGUSTO ANTONIO RIVAS DIAZ** identificado con cedula de ciudadanía No **73.114.636**. Se evidencia que el espolón ha sufrido cambio en su geometría por quien ocupa este bien de uso público utilizando material de origen calcáreo tipo piedra rajón como base y material granular mezclado con arena de playa en la parte superior del mismo, cuenta con una geometría irregular de 46 metros de largo y un ancho variable con medida máxima de 21 metros y mínima de 7 metros, altura promedio sobre el nivel medio del mar de 1.5 metros.

Se evidencia que sobre el espolón funciona un restaurante la cual cuenta con dos kioscos construidos en madera y cubierta de zinc para la preparación de alimentos y el expendio de bebidas alcohólicas. También se evidencia que este establecimiento contaba con dos puntos sanitario los cuales se observó se hacía vertimiento de las aguas residuales que generaban los mismos al mar.

Dado los cambios que ha sufrido la geometría de espolón presuntamente realizados de por el señor **AUGUSTO ANTONIO RIVAS DIAZ** identificado con cedula de ciudadanía No. **73.114.636**, Estos mismos han generado efectos se han manifestado en cambios en la

CONTINUACIÓN AUTO N.º 0591-2024 JUN 2025

**“POR EL CUAL SE ORDENA EL INICIO DE UN PROCEDIMIENTO SANCIONATORIO AMBIENTAL Y SE TOMAN OTRAS DETERMINACIONES”**

*dinámica costera que han impactado tanto positiva como negativamente en las áreas circundantes.*

*Se realizó un análisis multitemporal con la herramienta de información geográfica Google Earth Pro 2025, a través de imágenes satelitales que permitieron evidenciar la modificación de espolón desde el año 2018. Según el multitemporal, todo indica que la sección del espolón fue modificada toda vez que se iba interviniendo con construcciones de kioscos en material de madera y cubierta de zinc, las cuales se mantienen hasta la fecha (Figuras 7, 8, 9, 10 y 11).*

*Se evidencia la presencia de un espolón en la calle 17 con avenida primera, municipio de Santiago de Tolú, bajo las coordenadas N(m): 2611666.871 - E(m): 4716313.352, en el cual estaba funcionando como expendio de bebidas alcohólicas el cual es de propiedad del señor **RENZO ALBERTO VALENCIA AGUDELO** identificado con cedula de ciudadanía No. **1.104.870.505**. El espolón cuenta con una geometría de sección trapezoidal la cual tiene de 21 metros de largo y un ancho de 7 metros, altura promedio sobre el nivel medio del mar de 1.5 metros.*

*Se observó la presencia de una edificación de dos niveles construida con materiales de baja durabilidad, como tabla y bareque, y cubierta con láminas de zinc, madera y fibrocemento (eternit). Adyacente a la edificación, se localizó una batería sanitaria rudimentaria. En la parte posterior de esta instalación sanitaria, se observó una tubería de PVC de 3 pulgadas de diámetro, la cual se encuentra orientada directamente hacia el cuerpo de agua marina.*

**CONCLUSIONES**

*El día 10 de abril de 2025, Contratistas adscritos a la Corporación Autónoma Regional de Sucre - CARSUCRE, realizaron acompañamiento según lo emanado de la sesión organizada por la alcaldía municipal de Santiago de Tolú del día 09 de abril de 2025, donde se efectuó el procedimiento policivo solicitado por la alcaldía municipal para el desalojo de bienes de uso público en zonas de baja mar, en las calles 15, 16 y 17 con avenida primera del Municipio de Santiago de Tolú, evidenciando lo siguiente:*

- 1. Que bajo las coordenadas N(m): 2611577.387 E(m): 4716280.043, se ubica un espolón el cual estaba funcionando una discoteca de nombre HAWAI el cual es de propiedad del señor FRANCISCO JAVIER RODRIGUEZ GARCIA identificado con cedula de ciudadanía No. 1.047.459.438, quien se presume viene realizando desde el año 2018 modificaciones al espolón en su geometría incumpliendo el artículo 2.2.3.2.3, numeral 5 del inciso C. Asimismo, se evidencio el vertimiento de aguas residuales domesticas directas al mar por dos baterías sanitarias ubicadas en el espolón, incumpliendo con los artículos 2.2.3.2.20.1. Clasificación de las aguas con respecto a los vertimientos y 2.2.3.2.20.5. Prohibición de verter sin tratamiento previo del Decreto único Reglamentario 1076 de 2015.*
- 2. Que bajo las coordenadas N(m): 2611484.591 E(m): 4716237.557, se ubica un espolón el cual estaba funcionando un restaurante de nombre LA 15 el cual es de propiedad del señor AUGUSTO ANTONIO RIVAS DIAZ identificado con cedula de ciudadanía No. 73.114.636, quien se presume viene realizando desde el año 2018*

Exp N.º 174 del 20 de septiembre de 2024  
Infracción

CONTINUACIÓN AUTO N.º 0591--770 JUN 2025

**“POR EL CUAL SE ORDENA EL INICIO DE UN PROCEDIMIENTO  
SANCIONATORIO AMBIENTAL Y SE TOMAN OTRAS DETERMINACIONES”**

*modificaciones al espolón en su geometría incumpliendo el artículo 2.2.3.2.3, numeral 5 del inciso C Asimismo, se evidencio el vertimiento de aguas residuales directas al mar por dos baterías sanitarias ubicadas en el espolón, incumpliendo con los artículos 2.2.3.2.20.1. Clasificación de las aguas con respecto a los vertimientos y 2.2.3.2.20.5. Prohibición de verter sin tratamiento previo del Decreto único Reglamentario 1076 de 2015.*

3. *Que bajo las coordenadas N(m): 2611484.591 E(m): 4716237.557, se ubica un espolón el cual estaba funcionando un expendio de bebidas alcohólicas conocido como LA CRUZ el cual es de propiedad del señor RENZO ALBERTO VALENCIA AGUDELO identificado con cedula de ciudadanía No. 1.104.870.505, En la parte posterior de la instalación sanitaria encontrada en el lugar, se observó una tubería de PVC de 3 pulgadas de diámetro, la cual se encuentra orientada directamente hacia el cuerpo de agua marina, incumpliendo con los artículos 2.2.3.2.20.1. Clasificación de las aguas con respecto a los vertimientos y 2.2.3.2.20.5. Prohibición de verter sin tratamiento previo del Decreto único Reglamentario 1076 de 2015.”*

**FUNDAMENTOS JURÍDICOS**

La Constitución Política de Colombia establece el derecho de todas las personas a gozar de un ambiente sano y el deber del Estado de proteger su diversidad e integridad (art. 79), planificando “el manejo y aprovechamiento de los recursos naturales, para garantizar su desarrollo sostenible, su conservación, restauración o sustitución” además de “prevenir y controlar los factores de deterioro ambiental, imponer las sanciones legales y exigir la reparación de los daños causados”.

La Carta Política señala como obligación del Estado y de las personas, el proteger las riquezas culturales y naturales de la Nación (art. 8 CN), los recursos culturales y naturales del país y velar por la conservación de un ambiente sano (art. 95. núm.8) y determina (art. 58) que “la propiedad es una función social que implica obligaciones. Como tal, le es inherente una función ecológica”.

La Ley 1333 de 2009, modificada por la Ley 2387 de 2024, establece el procedimiento sancionatorio ambiental y determina la titularidad de la potestad sancionatoria ambiental en el Estado, a través de las autoridades ambientales de acuerdo con sus respectivas competencias.

A su vez, señala la Ley 1333 de 2009, modificada por la Ley 2387 de 2024 que se considerará infracción ambiental “(...) toda acción u omisión que constituya violación a las normas contenidas en el Código de Recursos Naturales Renovables, Decreto Ley 2811 de 1974, en la Ley 99 de 1993, en la Ley 165 de 1994, las demás normas ambientales vigentes y en los actos administrativos con contenido ambiental expedidos por la autoridad ambiental competente. Será también constitutivo de infracción ambiental la comisión de un daño al medio ambiente, con las mismas condiciones que para configurar la responsabilidad civil extracontractual establece el Código Civil y la legislación complementaria, a saber: El daño, el hecho generador



Exp N.º 174 del 20 de septiembre de 2024  
Infracción

CONTINUACIÓN AUTO N.º 0591-2024 JUN 2025

**“POR EL CUAL SE ORDENA EL INICIO DE UN PROCEDIMIENTO  
SANCIONATORIO AMBIENTAL Y SE TOMAN OTRAS DETERMINACIONES”**

con culpa o dolo y el vínculo causal entre los dos. Cuando estos elementos se configuren darán lugar a una sanción administrativa ambiental, sin perjuicio de la responsabilidad que para terceros pueda generar el hecho en materia civil<sup>1</sup>.

**Caso concreto.**

Los hechos por los cuales se ordena el inicio de esta actuación tienen su origen en las visitas realizadas por la Subdirección de Asuntos Marinos y Costeros, los días 27 de agosto de 2024 y 10 de abril de 2025, cuyos resultados quedaron consignados en los informes de visita No. 110 de 2024 y No. 046 de 2025 respectivamente, en los cuales se determinó que, bajo las coordenadas N(m): 2611484.591 E(m): 4716237.557, se ubica un espolón el cual estaba funcionando un expendio de bebidas alcohólicas estructura de protección costera construido con material de origen calcáreo tipo piedra rajón, compuesto principalmente de arena y grava, con dimensiones aproximadas de 21,2 metros de longitud, 12 metros de ancho y una altura de 1.80 metros sobre el nivel del mar (NMM), donde se observó la presencia de una edificación de dos niveles construida con materiales de baja durabilidad, como tabla y bareque, y cubierta con láminas de zinc, madera y fibrocemento (Eternit), el cual es de propiedad del señor RENZO ALBERTO VALENCIA AGUDELO identificado con cedula de ciudadanía No. 1.104.870.505, en la parte posterior de la instalación sanitaria encontrada en el lugar, se observó una tubería de PVC de 3 pulgadas de diámetro, la cual se encuentra orientada directamente hacia el cuerpo de agua marina, incumpliendo con los artículos 2.2.3.2.20.1. Clasificación de las aguas con respecto a los vertimientos y 2.2.3.2.20.5. Prohibición de verter sin tratamiento previo del Decreto único Reglamentario 1076 de 2015, que sustenta la decisión que se adopta en el presente acto administrativo y se circunscribe al siguiente hallazgo:

1. En las coordenadas N(m): 2611484.591 E(m): 4716237.557, se ubica un espolón el cual estaba funcionando un expendio de bebidas alcohólicas conocido como LA CRUZ el cual es de propiedad del señor RENZO ALBERTO VALENCIA AGUDELO identificado con cedula de ciudadanía No. 1.104.870.505, En la parte posterior de la instalación sanitaria encontrada en el lugar, se observó una tubería de PVC de 3 pulgadas de diámetro, la cual se encuentra orientada directamente hacia el cuerpo de agua marina, incumpliendo con los artículos 2.2.3.2.20.1. Clasificación de las aguas con respecto a los vertimientos y 2.2.3.2.20.5. Prohibición de verter sin tratamiento previo del Decreto único Reglamentario 1076 de 2015.

El origen de la presunta infracción se relaciona con el incumplimiento de lo previsto en el artículo 2.2.3.2.20.1 y artículo 2.2.3.2.20.5 del Decreto 1076 de 2015, que dispuso lo siguiente:

<sup>1</sup> Ley 1333 de 2009. Artículo 5, modificado por el artículo 6 de la Ley 2387 del 25 de julio de 2024.

Exp N.º 174 del 20 de septiembre de 2024  
Infracción

CONTINUACIÓN AUTO N.º

0591-111-111  
10 JUN 2025

**“POR EL CUAL SE ORDENA EL INICIO DE UN PROCEDIMIENTO SANCIONATORIO AMBIENTAL Y SE TOMAN OTRAS DETERMINACIONES”**

**“ARTÍCULO 2.2.3.2.20.1. Clasificación de las aguas con respecto a los vertimientos.** Para efectos de la aplicación del artículo 134 del Decreto - Ley 2811 de 1974, se establece la siguiente clasificación de las aguas con respecto a los vertimientos:

*Clase I. Cuerpos de agua que no admiten vertimientos.*

*Clase II. Cuerpos de aguas que admiten vertimientos con algún tratamiento.*

*Pertenece a la Clase I:*

- 1. Las cabeceras de las fuentes de agua;*
  - 2. Las aguas subterráneas;*
  - 3. Los cuerpos de agua o zonas costeras, utilizadas actualmente para recreación;*
  - 4. Un sector aguas arriba de las bocatomas para agua potable, en extensión que determinará la Autoridad Ambiental competente conjuntamente con el Ministerio de Salud y Protección Social;*
  - 5. Aquellos que declare la Autoridad Ambiental competente como especialmente protegidos de acuerdo con lo dispuesto por los artículos 70 y 137 del Decreto - Ley 2811 de 1974.*
- Pertenecen a la Clase II, los demás cuerpos de agua no incluidos en Clase I.*

**ARTÍCULO 2.2.3.2.20.5. Prohibición de verter sin tratamiento previo.** Se prohíbe verter, sin tratamiento, residuos sólidos, líquidos o gaseosos, que puedan contaminar o eutroficar las aguas, causar daño o poner en peligro la salud humana o el normal desarrollo de la flora o fauna, o impedir u obstaculizar su empleo para otros usos.

*El grado de tratamiento para cada tipo de vertimiento dependerá de la destinación e los tramos o cuerpo de aguas, de los efectos para la salud y de las implicaciones ecológicas y económicas”.*

Por lo tanto, a la luz de todo lo anterior, se evidencia la procedencia de la apertura del proceso sancionatorio ambiental, toda vez que, el incumplimiento de lo previsto en el artículo 2.2.3.2.20.1 y artículo 2.2.3.2.20.5 del Decreto 1076 de 2015, pudo ser evidenciado por esta Autoridad Ambiental.

De acuerdo con lo anterior se considera que existe mérito suficiente para establecer la probable existencia de conductas constitutivas de infracción ambiental.

**Incorporación de documentos.**

En virtud de lo dispuesto en el artículo 22 de la Ley 1333 del 2009, modificada por la Ley 2387 de 2024, según el cual, para la verificación de los hechos, la autoridad ambiental competente podrá realizar todo tipo de diligencias administrativas y todas aquellas actuaciones que estime necesarias y pertinentes para determinar con certeza los hechos constitutivos de infracción, serán incorporados los elementos de pruebas obrantes hasta el momento en el expediente, los cuales serán apreciados en su conjunto con las pruebas recaudadas durante el trámite sancionatorio y en la oportunidad procesal pertinente.

Lo anterior, conforme a los criterios de la conducencia, pertinencia y necesidad, calificados para demostrar la configuración o no del hecho objeto de estudio, ya que aportan la información necesaria e idónea para que esta Corporación llegue a pleno convencimiento de la ocurrencia o no de la conducta materia de investigación.





Exp N.º 174 del 20 de septiembre de 2024  
Infracción

CONTINUACIÓN AUTO N.º

0591--1 10 JUN 2025

**“POR EL CUAL SE ORDENA EL INICIO DE UN PROCEDIMIENTO SANCIONATORIO AMBIENTAL Y SE TOMAN OTRAS DETERMINACIONES”**

En consecuencia, se relacionan los documentos fundamento del inicio del procedimiento sancionatorio ambiental, que se entienden incorporados al expediente, así:

- Oficio con Radicado interno No. 5522 de 12 de agosto de 2024
- Oficio con Radicado interno No. 5636 de 15 de agosto de 2024
- Oficio con Radicado interno No. 5659 de 16 de agosto de 2024
- Acta de Visita de fecha 27 de agosto de 2024
- Informe de visita No. 110 de 2024
- Auto No. 1300 de 13 de noviembre de 2024
- Oficio con Radicado interno No. 2736 de 09 de abril de 2025
- Acta de visita de fecha 10 de abril de 2025
- Informe de visita No. 046 de 2025

En mérito de lo expuesto,

**DISPONE**

**ARTÍCULO PRIMERO: ORDÉNESE** el inicio del procedimiento sancionatorio ambiental en contra del señor RENZO ALBERTO VALENCIA AGUDELO identificado con cedula de ciudadanía No. 1.104.870.505 de conformidad con el artículo 18 de la Ley 1333 de 2009, modificada por la ley 2387 de 2024, y con fundamento en las consideraciones expuestas en la parte motiva de este auto.

**ARTÍCULO SEGUNDO: INCORPÓRESE** como pruebas de la presente actuación administrativa los siguientes documentos:

- Oficio con Radicado interno No. 5522 de 12 de agosto de 2024
- Oficio con Radicado interno No. 5636 de 15 de agosto de 2024
- Oficio con Radicado interno No. 5659 de 16 de agosto de 2024
- Acta de Visita de fecha 27 de agosto de 2024
- Informe de visita No. 110 de 2024
- Auto No. 1300 de 13 de noviembre de 2024
- Oficio con Radicado interno No. 2736 de 09 de abril de 2025
- Acta de visita de fecha 10 de abril de 2025
- Informe de visita No. 046 de 2025

**ARTÍCULO TERCERO: NOTIFÍQUESE** el presente Auto a los señores RENZO ALBERTO VALENCIA AGUDELO identificado con cedula de ciudadanía No. 1.104.870.505, en la dirección Avenida 1 entre las calles 15 y 16 ESPOLON DE LA CRUZ, municipio Santiago de Tolú (Sucre), al señor IVÁN IGNACIO OLIVER AMIN, al correo electrónico ivanmer2@hotmail.com y al capitán de Fragata ALEJANDRO SININ ACEVEDO Capitán de Puerto de Coveñas, al correo electrónico gvelasquez@dimar.mil.co de acuerdo con los artículos 67 y 69 de la Ley 1437 de 2011 - Código de Procedimiento Administrativo y de lo Contencioso Administrativo

Carrera 25 No. 25 – 101 Avenida Ocala, Sincelejo – Sucre  
Teléfono: Conmutador 605-2762037 Línea verde 605-2762039  
Web. www.carsucre.gov.co E-mail: carsucre@carsucre.gov.co



Exp N.º 174 del 20 de septiembre de 2024  
Infracción

CONTINUACIÓN AUTO N.º 0591- - - - 10 JUN 2025


**“POR EL CUAL SE ORDENA EL INICIO DE UN PROCEDIMIENTO SANCIONATORIO AMBIENTAL Y SE TOMAN OTRAS DETERMINACIONES”**



**ARTÍCULO CUARTO: COMUNÍQUESE** este acto administrativo a la Procuraduría Judicial II, Ambiental y Agraria de Sucre, de conformidad con los artículos 21 y 56 inciso tercero de la Ley 1333 de 2009, modificada por la Ley 2387 de 2024, para su conocimiento y fines pertinentes.

**ARTÍCULO QUINTO: PUBLÍQUESE** el presente Auto en la página web de la Corporación, según el inciso segundo del artículo 70 de la Ley 99 de 1993.

**ARTÍCULO SEXTO:** Contra este Auto de trámite no procede recurso alguno, de acuerdo con el artículo 75 de la Ley 1437 de 2011.

**NOTIFÍQUESE, COMUNÍQUESE, PUBLÍQUESE Y CÚMPLASE**

  
**JULIO ALVAREZ MONTH**  
**Director General**  
**CARSUCRE**

|   | Nombre                   | Cargo                         | Firma   |
|---|--------------------------|-------------------------------|---|
| Proyectó  | Andreina Beltrán montes  | Contratista                   |  AB. |
| Revisó  | Laura Benavides González | Secretaria General - CARSUCRE |  B.  |
| Los arriba firmante declaramos que hemos revisado el presente documento y lo encontramos ajustado a las normas y disposiciones legales y/o técnicas vigentes y por lo tanto, bajo nuestra responsabilidad lo presentamos para la firma del remitente. |                          |                               |   |