

310.28  
Expediente No. 155 del 14 de mayo de 2025  
Aprovechamiento Forestal

RESOLUCIÓN No. **0998**  
10 DIC 2025

**“POR LA CUAL SE EFECTÚAN UNOS LEVANTAMIENTOS DE VEDA DE MANERA TEMPORAL Y PARCIAL, SE OTORGA UN PERMISO DE APROVECHAMIENTO FORESTAL DE ÁRBOLES AISLADOS Y SE TOMAN OTRAS DETERMINACIONES”**

**EL DIRECTOR GENERAL DE LA CORPORACIÓN AUTÓNOMA REGIONAL DE SUCRE – CARSUCRE**, en ejercicio de sus facultades legales y en especial las conferidas por la Ley 99 de 1993 y,

### **CONSIDERANDO**

Que, con el **Radicado Interno No. 2255 del 27 de marzo de 2025** la señora **MARTHA VICTORIA AMAYA DE RUEDA**, identificada con cédula de ciudadanía No. 22.368.904, actuando a través de su apoderado, el señor **JOSÉ LUIS MORALES MESTRA**, identificado con cédula de ciudadanía No. 15.613.443, solicitó a CARSUCRE, autorización para el Aprovechamiento Forestal de Árboles Aislados, de **CIEN (100)** individuos de distintas especies, plantados en el predio “Hacienda Santa María”, de su propiedad, localizado en el Corregimiento de Berlín en jurisdicción del Municipio de San Onofre (Sucre).

Que, la oficina de facturación electrónica, adscrita a la Subdirección Administrativa y Financiera de CARSUCRE, liquidó y facturó el trámite, emitiendo la **factura electrónica No. FES2 5122 del 08 de abril de 2025**, la cual fue comunicada a la usuaria por medio del **Oficio No. 01967 del 09 de abril de 2025**.

Que, con el **Oficio No. 02091 del 23 de abril de 2025**, la Subdirección de Planeación de CARSUCRE, conceptuó sobre las Determinantes Ambientales y los usos de suelo permitidos de acuerdo al PGOF, adoptado por CARSUCRE, respecto a los ejemplares plantados en la Hacienda Santa María, los cuales deberán ser tenidos en cuenta al momento de evaluar.

Que, obra en el expediente, a folio 81 el **recibo de caja No. 592 del 9 de mayo de 2025**, expedido por el Tesorero Pagador de CARSUCRE, por concepto de costos de evaluación.

Que, mediante el **Auto No. 0450 del 19 de mayo de 2025** se admitió conocimiento de la petición radicada internamente con el **Radicado Interno No. 2255 del 27 de marzo de 2025**, por parte de la señora **MARTHA VICTORIA AMAYA DE RUEDA** y se ordenó la remisión del **expediente No. 155 del 14 de mayo de 2025** a la Subdirección de Asuntos Marinos y Costeros, a efectos de que se practicara la visita técnica pertinente y se emitiera concepto técnico que determinara la viabilidad ambiental de la solicitud y demás consideraciones técnicas a que hubiera lugar.

310.28  
Expediente No. 155 del 14 de mayo de 2025  
Aprovechamiento Forestal

CONTINUACIÓN RESOLUCIÓN No.

**Nº-0998**

**10 DIC 2025**

**“POR LA CUAL SE EFECTÚAN UNOS LEVANTAMIENTOS DE VEDA DE MANERA TEMPORAL Y PARCIAL, SE OTORGA UN PERMISO DE APROVECHAMIENTO FORESTAL DE ÁRBOLES AISLADOS Y SE TOMAN OTRAS DETERMINACIONES”**

Que, dando cumplimiento al precitado auto, la Subdirección de Gestión Ambiental rindió el **Concepto Técnico No. 0192 del 03 de julio de 2025**, el cual da cuenta de lo siguiente:

(...)

**3. DESARROLLO DE LA VISITA**

El día 20 de junio de 2025, contratistas de la Corporación Autónoma Regional de Sucre - CARSUCRE, adscritos a la Subdirección de Asuntos Marinos y Costeros – SAMCO, en uso de, competencias y obligaciones contractuales procedieron a realizar visita de inspección técnica y ocular para dar cumplimiento al numeral segundo del Auto No. 0450 de 19 de mayo de 2025 del Expediente No. 155 de 14 de mayo de 2025, con el fin de evaluar y conceptuar sobre la viabilidad de obtener permiso de aprovechamiento forestal de árboles aislados de cien (100) individuos arbóreos; en la Hacienda Santa María, corregimiento de Berlín del municipio de San Onofre (Sucre); la visita fue atendida por el señor **JOSÉ LUIS MORALES MESTRA** con cédula de ciudadanía No. 15.613.443, en calidad de Apoderado de la señora **MARTHA VICTORIA AMAYA DE RUEDA** con cédula de ciudadanía No. 22.368.90.

Inicialmente se procedió al reconocimiento de los componentes físicos y bióticos del sitio, georreferenciando el área objeto de intervención con un GPS Etrex marca Garmin y realizando un registro fotográfico con el celular Samsung Galaxy A24, en el que se identificaron los principales aspectos relacionados con la solicitud de aprovechamiento forestal de árboles aislados.

**3.1. Localización del área de interés**

La ejecución del Aprovechamiento Forestal se efectuará en la Finca denominada Santa María, localizada en el corregimiento de Berlín, Municipio de San Onofre, Departamento de Sucre, ubicada en las coordenadas geográficas **LN: 9°39'46.02"**; **LO: 75°31'16.72"** y con coordenadas Origen Único Nacional **LN: 2626772.421**; **LE: 4723421.963 (Ver Tabla NO.1)**.

El predio consta de un área de 396 ha y no presenta sobreposición con Áreas Protegidas de orden Nacional, Regional o Local, pertenecientes Unidad Administrativa Especial del Sistema de Parques Nacionales Naturales (UAESPNN), Zonas de Reserva Forestal establecidas mediante la Ley 2ª de 1959.

310.28  
Expediente No. 155 del 14 de mayo de 2025  
Aprovechamiento Forestal

NO-0998

CONTINUACIÓN RESOLUCIÓN No.

( )

10 DIC 2025

“POR LA CUAL SE EFECTÚAN UNOS LEVANTAMIENTOS DE VEDA DE MANERA TEMPORAL Y PARCIAL, SE OTORGA UN PERMISO DE APROVECHAMIENTO FORESTAL DE ÁRBOLES AISLADOS Y SE TOMAN OTRAS DETERMINACIONES”

reservas afiliadas a La Asociación Red Colombiana de Reservas Naturales de la Sociedad Civil (RESNATUR), y áreas protegidas declaradas en jurisdicción de CARSUCRE, como se puede observar en la **Figura NO.1**.

**Tabla 1.** Coordenadas del área intervenida en la Hacienda Santa María, Berlín – San Onofre.

PUNTOS	COORD. GEOGRAFICAS		COORD. ORIGEN NACIONAL		DESCRIPCIÓN DEL SECTOR
	LN	LO	LN	LE	
P1	9°39'46.02"	75°31'16.72"	2626772.421	4723421.963	Área Objeto de intervención, Finca Santa María, Berlín – San Onofre.
P2	9°40'2.91"	75°31'27.14"	2627294.061	4723108.711	
P3	9°39'50.26"	75°31'52.90"	2626909.651	4722319.182	
P4	9°39'56.26"	75°31'57.31"	2627095.014	4722186.395	
P5	9°39'44.26"	75°32'3.98"	2626730.871	4721979.395	
P6	9°39'34.90"	75°32'21.27"	2626449.025	4721449.786	
P7	9°39'28.64"	75°32'39.83"	2626256.567	4720884.243	
P8	9°38'48.05"	75°32'6.17"	2625004.470	4721899.494	
P9	9°38'48.59"	75°31'58.20"	2625018.025	4722143.541	
P10	9°38'53.13"	75°31'50.11"	2625154.469	4722391.547	
P11	9°39'0.71"	75°31'47.84"	2625387.480	4722463.407	Área Objeto de intervención, Finca Santa María, Berlín – San Onofre.
P12	9°38'59.59"	75°31'41.95"	2625352.370	4722640.006	
P13	9°39'2.12"	75°31'36.39"	2625427.925	4722811.325	
P14	9°39'0.25"	75°31'31.28"	2625371.466	4722966.421	
P15	9°38'59.36"	75°31'26.19"	2625342.662	4723121.721	
P16	9°39'0.04"	75°31'20.24"	2625360.976	4723304.813	
P17	9°39'3.76"	75°31'13.14"	2625474.913	4723522.152	
P18	9°39'10.61"	75°31'12.48"	2625683.724	4723541.988	
P19	9°39'10.31"	75°31'4.48"	2625672.707	4723785.846	
P20	9°39'9.81"	75°31'1.22"	2625656.601	4723886.352	
P21	9°39'17.29"	75°30'59.20"	2625886.607	4723949.032	

En campo se georreferenciaron y se corroboraron las coordenadas geográficas de los árboles objeto de la solicitud, los cuales se muestran en la **Tabla NO.2**.

**Tabla 2.** Coordenadas de los árboles objeto de aprovechamiento forestal en la Hacienda Santa María, corregimiento de Berlín en el municipio de San Onofre.

ARBO L	COORD. GEOGRAFICAS		COORD. ORIGEN NACIONAL		DESCRIPCION
	N	O	LN	LE	
1	9°39'40.18"	75°31'14.57397"	2626593.096	4723485.464	
2	9°39'39.72"	75°31'14.09157"	2626578.718	4723500.067	
3	9°39'39.38"	75°31'15.11037"	2626568.66	4723468.927	
4	9°39'38.898"	75°31'15.28317"	2626553.876	4723463.549	

310.28  
Expediente No. 155 del 14 de mayo de 2025  
Aprovechamiento Forestal

CONTINUACIÓN RESOLUCIÓN No. ( )

No. 0998

10 DIC 2025

**“POR LA CUAL SE EFECTÚAN UNOS LEVANTAMIENTOS DE VEDA DE MANERA TEMPORAL Y PARCIAL, SE OTORGA UN PERMISO DE APROVECHAMIENTO FORESTAL DE ÁRBOLES AISLADOS Y SE TOMAN OTRAS DETERMINACIONES”**

5	9°39'37.8432"	75°31'17.16597"	2626521.888	4723405.903
6	9°39'37.17"	75°31'17.72757"	2626501.329	4723388.627
7	9°39'36.3636"	75°31'20.19357"	2626477.106	4723313.255
8	9°39'34.8912"	75°31'21.52197"	2626432.163	4723272.417
9	9°39'34.362"	75°31'25.61157"	2626416.824	4723147.604
10	9°39'34.272"	75°31'25.56837"	2626414.048	4723148.901
11	9°39'32.4108"	75°31'24.45237"	2626356.607	4723182.505
12	9°39'32.0976"	75°31'24.41997"	2626346.976	4723183.422
13	9°39'31.7268"	75°31'23.86197"	2626335.456	4723200.351
14	9°39'32.0112"	75°31'23.04837"	2626344.012	4723225.223
15	9°39'31.2516"	75°31'22.50477"	2626320.548	4723241.625
16	9°39'32.6808"	75°31'21.56877"	2626364.253	4723270.488
17	9°39'32.724"	75°31'21.47157"	2626365.559	4723273.462
18	9°39'32.8824"	75°31'21.49317"	2626370.431	4723272.839
19	9°39'32.904"	75°31'21.50757"	2626371.098	4723272.405
20	9°39'34.8552"	75°31'59.71077"	2626439.682	4722108.02
21	9°39'33.1272"	75°31'21.32397"	2626377.915	4723278.054
22	9°39'33.0408"	75°31'20.85957"	2626375.155	4723292.194
23	9°39'33.462"	75°31'19.94517"	2626387.892	4723320.17
24	9°39'34.4016"	75°31'19.91637"	2626416.757	4723321.261
25	9°39'32.7312"	75°31'18.28557"	2626365.062	4723370.605
26	9°39'31.878"	75°31'18.85797"	2626338.974	4723352.959
27	9°39'32.5368"	75°31'19.19637"	2626359.294	4723342.791
28	9°39'28.9512"	75°31'16.37037"	2626248.481	4723428.142
29	9°39'26.2296"	75°31'28.56717"	2626167.602	4723055.639
30	9°39'25.506"	75°31'30.96837"	2626145.909	4722982.26
31	9°39'25.8588"	75°32'7.66317"	2626165.044	4721863.494
32	9°39'26.0532"	75°31'33.40557"	2626163.273	4722908.073
33	9°39'33.9516"	75°31'59.27157"	2626411.818	4722121.205
34	9°39'25.4556"	75°31'32.96997"	2626144.812	4722921.219
35	9°39'25.2072"	75°31'33.27237"	2626137.247	4722911.942
36	9°39'24.858"	75°31'31.36077"	2626126.086	4722970.149
37	9°39'34.3224"	75°32'1.25517"	2626423.66	4722060.809
38	9°39'23.5908"	75°31'28.63557"	2626086.533	4723052.953
39	9°39'22.6332"	75°31'28.80477"	2626057.147	4723047.577
40	9°39'21.9096"	75°31'28.52037"	2626034.848	4723056.084
41	9°39'21.7908"	75°31'28.60317"	2626031.217	4723053.532

Coordenadas de los  
árboles aislados  
inventariados en el  
Predio de la Finca  
Hacienda Santa María en  
el corregimiento Berlín,  
municipio de San Onofre.



310.28  
Expediente No. 155 del 14 de mayo de 2025  
Aprovechamiento Forestal

CONTINUACIÓN RESOLUCIÓN No.  
( )

No-0998  
10 DIC 2025

**“POR LA CUAL SE EFECTÚAN UNOS LEVANTAMIENTOS DE VEDA DE  
MANERA TEMPORAL Y PARCIAL, SE OTORGA UN PERMISO DE  
APROVECHAMIENTO FORESTAL DE ÁRBOLES AISLADOS Y SE TOMAN  
OTRAS DETERMINACIONES”**

42	9°39'21.348"	75°31'27.85797"	2626017.442	4723076.153
43	9°39'21.4956"	75°31'26.12997"	2626021.588	4723128.874
44	9°39'27.2592"	75°31'22.95837"	2626197.974	4723226.887
45	9°39'27.4392"	75°31'22.79277"	2626203.468	4723231.977
46	9°39'27.2772"	75°31'21.40317"	2626198.177	4723274.31
47	9°39'21.2148"	75°31'19.01997"	2626011.358	4723345.598
48	9°39'21.1824"	75°31'18.90477"	2626010.336	4723349.104
49	9°39'27.0432"	75°31'12.19437"	2626188.912	4723555.037
50	9°39'27.5508"	75°31'11.91357"	2626204.446	4723563.714
51	9°39'27.4176"	75°31'11.06037"	2626200.162	4723589.698
52	9°39'29.2356"	75°31'8.57997"	2626255.466	4723665.738
53	9°39'33.4404"	75°31'59.01237"	2626396.051	4722128.992
54	9°39'19.224"	75°31'6.00597"	2625947.256	4723741.951
55	9°39'32.7096"	75°31'58.56237"	2626373.493	4722142.546
56	9°39'14.67"	75°31'2.47077"	2625806.529	4723848.709
57	9°39'11.3616"	75°31'4.58037"	2625705.345	4723783.636
58	9°39'15.5592"	75°31'10.97757"	2625835.765	4723589.533
59	9°38'54.5784"	75°32'9.09957"	2625204.193	4721812.559
60	9°39'20.2284"	75°31'10.46997"	2625979.123	4723606.069
61	9°39'20.2212"	75°31'10.23237"	2625978.849	4723613.312
62	9°39'18.6012"	75°31'12.39597"	2625929.557	4723546.975
63	9°39'16.8048"	75°31'14.28237"	2625874.783	4723489.05
64	9°39'16.7508"	75°31'14.37957"	2625873.146	4723486.074
65	9°39'26.4312"	75°31'33.83037"	2626174.984	4722895.207
66	9°39'26.5608"	75°31'34.26237"	2626179.064	4722882.064
67	9°39'27.072"	75°31'34.59357"	2626194.846	4722872.082
68	9°39'28.3428"	75°31'34.73397"	2626233.927	4722868.09
69	9°39'28.656"	75°31'35.01477"	2626243.614	4722859.6
70	9°39'28.8648"	75°31'35.18757"	2626250.069	4722854.379
71	9°39'28.4508"	75°31'35.41077"	2626237.398	4722847.479
72	9°39'27.9864"	75°31'35.70597"	2626223.195	4722838.373
73	9°39'28.368"	75°31'35.96517"	2626234.979	4722830.556
74	9°39'29.4336"	75°31'35.95797"	2626267.72	4722831.018
75	9°39'29.646"	75°31'36.00477"	2626274.257	4722829.64
76	9°39'29.8296"	75°31'36.57357"	2626280.027	4722812.338
77	9°39'30.4344"	75°31'37.52757"	2626298.827	4722783.388
78	9°39'11.07"	75°32'3.54477"	2625709.685	4721985.693

Coordenadas de los  
árboles aislados  
inventariados en el  
Predio de la Finca  
Hacienda Santa María en  
el corregimiento Berlín,  
municipio de San Onofre.

310.28  
Expediente No. 155 del 14 de mayo de 2025  
Aprovechamiento Forestal

CONTINUACIÓN RESOLUCIÓN No.

No-0998

10 DIC 2025

“POR LA CUAL SE EFECTÚAN UNOS LEVANTAMIENTOS DE VEDA DE  
MANERA TEMPORAL Y PARCIAL, SE OTORGA UN PERMISO DE  
APROVECHAMIENTO FORESTAL DE ÁRBOLES AISLADOS Y SE TOMAN  
OTRAS DETERMINACIONES”

79	9°39'8.5752"	75°32'3.90477"	2625633.107	4721974.147
80	9°38'54.0096"	75°32'9.02397"	2625186.698	4721814.734
81	9°38'55.6404"	75°32'10.59357"	2625237.164	4721767.247
82	9°39'1.6524"	75°32'13.27197"	2625422.506	4721686.95
83	9°39'32.58"	75°31'58.45437"	2626369.486	4722145.809
84	9°39'33.9156"	75°32'1.69077"	2626411.259	4722047.434
85	9°38'57.0696"	75°32'7.92957"	2625280.477	4721848.802
86	9°39'24.5268"	75°32'12.13077"	2626125.127	4721726.969
87	9°39'25.2828"	75°32'7.34277"	2626147.272	4721873.131
88	9°39'25.0344"	75°32'6.86037"	2626139.53	4721887.783
89	9°39'2.6172"	75°31'59.26437"	2625448.982	4722114.28
90	9°39'18.342"	75°31'11.84877"	2625921.469	4723563.601
91	9°39'10.458"	75°32'2.58357"	2625690.662	4722014.862
92	9°39'6.9084"	75°32'3.10557"	2625581.709	4721998.136
93	9°39'26.0352"	75°31'32.25717"	2626162.461	4722943.084
94	9°38'58.002"	75°32'0.58557"	2625307.466	4722072.944
95	9°39'22.6728"	75°31'28.94877"	2626058.396	4723043.195
96	9°39'33.048"	75°31'21.56877"	2626375.536	4723270.572
97	9°39'25.434"	75°31'33.02397"	2626144.16	4722919.568
98	9°39'29.178"	75°31'8.24517"	2626253.62	4723675.933
99	9°39'19.2132"	75°31'5.99157"	2625946.921	4723742.387
100	9°38'58.3224"	75°31'58.46517"	2625316.832	4722137.67

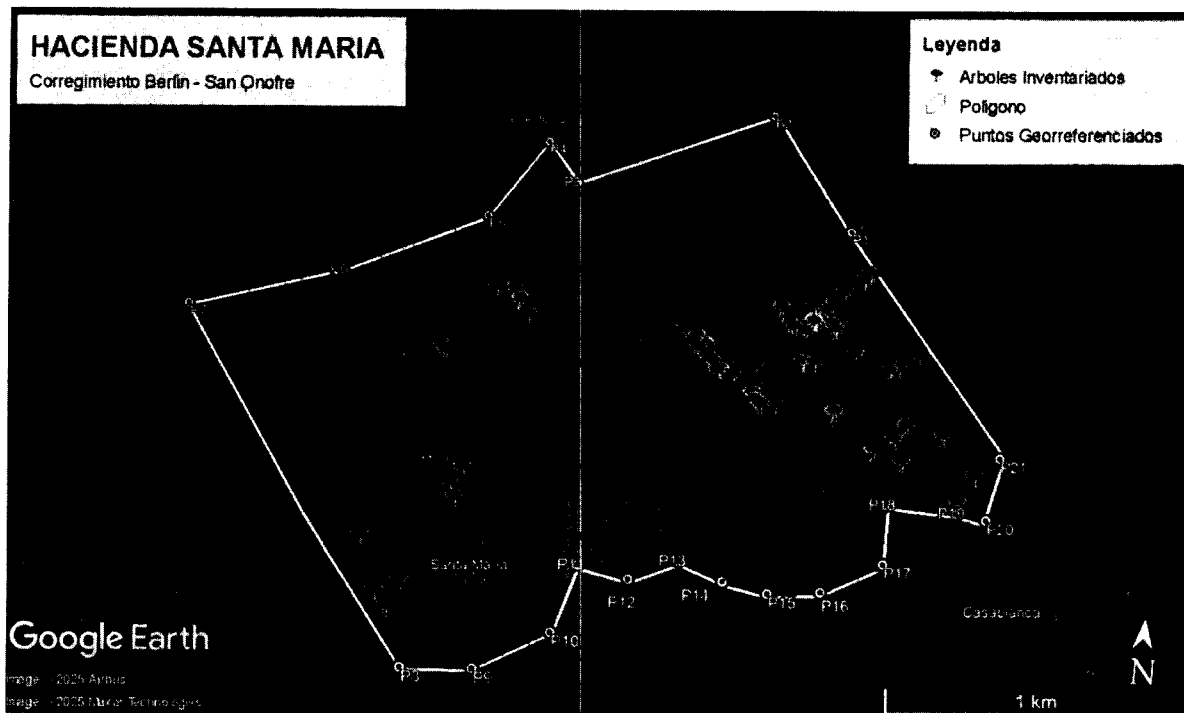
Coordenadas de los  
árboles aislados  
inventariados en el  
Predio de la Finca  
Hacienda Santa María en  
el corregimiento Berlin,  
municipio de San Onofre.

310.28  
Expediente No. 155 del 14 de mayo de 2025  
Aprovechamiento Forestal

CONTINUACIÓN RESOLUCIÓN No.  
( )

NO-0998  
10 DIC 2025

**“POR LA CUAL SE EFECTÚAN UNOS LEVANTAMIENTOS DE VEDA DE MANERA TEMPORAL Y PARCIAL, SE OTORGA UN PERMISO DE APROVECHAMIENTO FORESTAL DE ÁRBOLES AISLADOS Y SE TOMAN OTRAS DETERMINACIONES”**



**Figura 1.** Localización del área de interés, Hacienda Santa María, corregimiento de Berlín en el municipio de San Onofre, departamento de Sucre.

**Fuente:** Google Earth.

### **3.2. Observaciones en campo**

Nos trasladamos a la Hacienda Santa María, corregimiento de Berlín del municipio de San Onofre (Sucre); señor **JOSÉ LUIS MORALES MESTRA** con cedula de ciudadanía No. 15.613.443, en calidad de Apoderado de la señora **MARTHA VICTORIA AMAYA DE RUEDA** con cedula de ciudadanía No. 22.368.90.

Durante el recorrido, más exactamente en las coordenadas descritas en la **Tabla NO.1**, se pudo evidenciar la presencia de los CIEN (100) árboles (**ver Imágenes 2,3,4 y 5**), de las especies *Tabebuia rosea* (Roble), *Samanea saman* (Campano), *Cedrela odorata* (Cedro) y *Pachira quinata* (Ceiba Tolua); los cuáles serán objeto de aprovechamiento forestal **de Árboles aislados**.

310.28  
Expediente No. 155 del 14 de mayo de 2025  
Aprovechamiento Forestal

NO-0998

CONTINUACIÓN RESOLUCIÓN No.  
( )

10 DIC 2025

**“POR LA CUAL SE EFECTÚAN UNOS LEVANTAMIENTOS DE VEDA DE  
MANERA TEMPORAL Y PARCIAL, SE OTORGA UN PERMISO DE  
APROVECHAMIENTO FORESTAL DE ÁRBOLES AISLADOS Y SE TOMAN  
OTRAS DETERMINACIONES”**



**Imágenes 2,3,4,5.** Presencia de CIEN (100) árboles que serán objeto de aprovechamiento forestal de  
**ARBOLES AISLADOS.**

Durante la visita se corroboraron las medidas dasométricas (medidas de las dimensiones de los árboles y volumen), la evaluación de las especies forestales objeto de aprovechamiento, en donde se constató el debido marcaje y enumeración propio de que se realizó el inventario forestal con anterioridad, así mismo, se evidenció que no se han iniciado actividades de intervención relacionadas con la ejecución del aprovechamiento, así como se logra apreciar en las imágenes 6, 7, 8 y 9. Durante el recorrido, fueron identificados individuos arbóreos en veda.



310.28  
Expediente No. 155 del 14 de mayo de 2025  
Aprovechamiento Forestal

CONTINUACIÓN RESOLUCIÓN No.  
( )

No - 0998  
10 DIC 2025

**“POR LA CUAL SE EFECTÚAN UNOS LEVANTAMIENTOS DE VEDA DE  
MANERA TEMPORAL Y PARCIAL, SE OTORGA UN PERMISO DE  
APROVECHAMIENTO FORESTAL DE ÁRBOLES AISLADOS Y SE TOMAN  
OTRAS DETERMINACIONES”**



**Imágenes 6, 7, 8 y 9.** Marcaje de los árboles a aprovechar (Inventario forestal).

Así mismo, al momento de la evaluación de los **CIEN** (100) especímenes objetos de aprovechamiento forestal de árboles aislados, se logró evidenciar la presencia de epifitas vasculares principalmente dos especies *Tillandsia flexuosa* y *Anthurium cubense*, así como se evidencia en las **imagenes 10, 11 y 12**.

A handwritten signature or mark, possibly a stylized 'P' or 'B', located to the right of the text block.

310.28  
Expediente No. 155 del 14 de mayo de 2025  
Aprovechamiento Forestal

CONTINUACIÓN RESOLUCIÓN No.

( )

No - 0998

10 DIC 2025

**“POR LA CUAL SE EFECTÚAN UNOS LEVANTAMIENTOS DE VEDA DE MANERA TEMPORAL Y PARCIAL, SE OTORGA UN PERMISO DE APROVECHAMIENTO FORESTAL DE ÁRBOLES AISLADOS Y SE TOMAN OTRAS DETERMINACIONES”**



**Imágenes 10, 11 y 12.** Especies de epifitas vasculares evidenciadas en campo.

De igual manera, fueron evidenciadas epifitas no vasculares, principalmente de los géneros *Phaeographis sp* y *Rhizocarpon* (imágenes 13 y 14).



**Imágenes 13 y 14.** Epifitas no vasculares evidenciadas en campo.

#### 4. CONSIDERACIONES TECNICAS

Realizada la visita técnica en atención al numeral Segundo del Auto No. 0450 de 19 de mayo de 2025 del Expediente No. 155 de 14 de mayo de 2025, con el fin de evaluar y conceptuar sobre la viabilidad de obtener permiso de aprovechamiento forestal de árboles aislados de **CIEN** (100) individuos arbóreos, en la Hacienda Santa María, corregimiento de Berlín del municipio de San Onofre (Sucre); los cuales se encuentran discriminados de la siguiente forma: **ochenta y seis** (86) *Tabebuia rosea* (Roble), **diez** (10) *Samanea saman* (Campano), **dos** (02) *Cedrela*

310.28  
Expediente No. 155 del 14 de mayo de 2025  
Aprovechamiento Forestal

CONTINUACIÓN RESOLUCIÓN No. **Nº-0998**  
( ) 10 DIC 2025

**“POR LA CUAL SE EFECTÚAN UNOS LEVANTAMIENTOS DE VEDA DE MANERA TEMPORAL Y PARCIAL, SE OTORGA UN PERMISO DE APROVECHAMIENTO FORESTAL DE ÁRBOLES AISLADOS Y SE TOMAN OTRAS DETERMINACIONES”**

*odorata* (Cedro) y dos (02) *Pachira quinata* (Ceiba Tolua); nos permitimos considerar lo siguiente:

1. El documento aportado denominado “ESTUDIO TECNICO AMBIENTAL – DEPARTAMENTO SUCRE” con Radicado interno No. 2255 de 27 de marzo de 2025, presentado por el peticionario señor **JOSÉ LUIS MORALES MESTRA** con cedula de ciudadanía No. 15.613.443, en calidad de Apoderado de la señora **MARTHA VICTORIA AMAYA DE RUEDA** con cedula de ciudadanía No. 22.368.90; fue evaluado para el respectivo tramite.
2. Una vez revisado el Radicado interno No. 2255 de 27 de marzo de 2025 denominado “ESTUDIO TECNICO AMBIENTAL – DEPARTAMENTO SUCRE”, presentado por el peticionario señor **JOSÉ LUIS MORALES MESTRA** con cedula de ciudadanía No. 15.613.443, en calidad de Apoderado de la señora **MARTHA VICTORIA AMAYA DE RUEDA** con cedula de ciudadanía No. 22.368.90 y realizada la visita de campo, se corroboró el inventario forestal al 100% especificando coordenadas, nombre científico, nombre común, evidencia fotográfica del marcaje del inventario de los árboles y caracterización del área del proyecto tanto biótica como física.
3. En el ejercicio de verificación de las medidas dasométricas de los individuos forestales objeto de aprovechamiento inventariados en el estudio técnico denominado “ESTUDIO TECNICO AMBIENTAL – DEPARTAMENTO SUCRE”; se comprobó que la fórmula utilizada para hallar el volumen por individuo y el total, concuerdan con las medidas dasométricas y los volúmenes correspondientes según lo evidenciado en campo.
4. El documento técnico denominado “ESTUDIO TECNICO AMBIENTAL – DEPARTAMENTO SUCRE”, **presenta** identificación general de la Fauna asociada a los individuos arbóreos objetos de aprovechamiento y plan de ahuyentamiento y rescate de Fauna silvestre.
5. El documento técnico denominado “ESTUDIO TECNICO AMBIENTAL – DEPARTAMENTO SUCRE”; presenta identificación de flora silvestre en veda (Resolución 0213 de 1977-INDERENA), lo cual fue evidenciado al momento de la visita técnica (Epífitas vasculares y no vasculares), en donde se identificó un total de dos (02) especies vasculares *Tillandsia*

310.28

Expediente No. 155 del 14 de mayo de 2025

Aprovechamiento Forestal

CONTINUACIÓN RESOLUCIÓN No. 00998

(

)

10 DIC 2025

“POR LA CUAL SE EFECTÚAN UNOS LEVANTAMIENTOS DE VEDA DE MANERA TEMPORAL Y PARCIAL, SE OTORGA UN PERMISO DE APROVECHAMIENTO FORESTAL DE ÁRBOLES AISLADOS Y SE TOMAN OTRAS DETERMINACIONES”

*flexuosa* y *Anthurium cubense* y dos géneros de epifitas no vasculares *Phaeographis sp* y *Rhizocarpon sp*, individuos de hábitos epifitos, las cuales se encuentran distribuidas en cincuenta y cuatro (54) hospederos o forofitos objeto de aprovechamiento forestal registrados. Por consiguiente, se plantea información necesaria e importante para conceptuar sobre el levantamiento de veda de las epifitas registradas en el fuste y ramas.

6. Los árboles objeto de aprovechamiento; se localizan en determinantes del **Medio Natural**, como se muestra en la siguiente tabla:

Tabla 3. Determinantes ambientales de los árboles objeto de aprovechamiento forestal en la Hacienda Santa María, corregimiento de Berlín en el municipio de San Onofre.

Eje	Grupo	Nombre	Cantidad árboles	%
Medio natural	Ecosistemas Estratégicos	Humedal Temporal	0,00	0%
		Potencial Medio	100,00	100%
		Humedal Permanente Abierto	0,00	0%
		Ecosistemas marinos y costeros	0,00	0%
		Manglar de aguas mixohalinas	-	
		Pradera de pastos marinos	-	
		Bosque Natural	-	
	Estructura Ecológica Principal	Núcleo	95,00	95%
		Corredores	0,00	0%
	Área de importancia estratégica	Acuífero Morrosquillo	100,00	100%
		Ronda Hídrica	1,00	1%

Fuente: Oficio NO.02091 de 23 de abril, Subdirección de Planeación – CARSUCRE.

Dentro del medio natural, los árboles se encuentran distribuidos en su 100% en humedales con potencial medio, Acuífero Golfo de Morrosquillo y en un 95% en EEP núcleo; donde las actividades silviculturales de “entresaca”, corresponden a labores sostenibles que garantizan la conservación de la biodiversidad del área.

Además, dentro del **Plan de Ordenación forestal (POF)**, el 94% del inventario forestal se encuentran en Áreas no susceptibles de ordenación forestal las cuales no tienen ninguna definición dentro del POF y el 6% del inventario, se ubica en Áreas forestales protectoras de uso sostenible, las

310.28  
Expediente No. 155 del 14 de mayo de 2025  
Aprovechamiento Forestal

Nº-0998

CONTINUACIÓN RESOLUCIÓN No.  
( )

10 DIC 2025

**“POR LA CUAL SE EFECTÚAN UNOS LEVANTAMIENTOS DE VEDA DE MANERA TEMPORAL Y PARCIAL, SE OTORGA UN PERMISO DE APROVECHAMIENTO FORESTAL DE ÁRBOLES AISLADOS Y SE TOMAN OTRAS DETERMINACIONES”**

cuales permiten actividades uso sostenible, mientras los hábitats mantengan su funcionalidad, por lo tanto, actividades silviculturales de “entresaca”, no generan un riesgo en las funciones de este ecosistema.

7. El documento técnico denominado “ESTUDIO TECNICO AMBIENTAL – DEPARTAMENTO SUCRE”, plantea de manera clara las alternativas a realizar durante las actividades del aprovechamiento.
8. El documento técnico denominado “ESTUDIO TECNICO AMBIENTAL – DEPARTAMENTO SUCRE”, cuenta con la firma del profesional que realizo el inventario forestal.

Que, en razón a lo considerado, conceptuó:

*“(…) PRIMERO: Se considera viable efectuar el **LEVANTAMIENTO DE VEDA PARCIAL Y TEMPORAL** de **CIENTO VEINTIE** (120) epifitas vasculares y **CIENTO DOS** (102) epifitas no vasculares, ubicadas en cincuenta y un (51) hospederos o forofitos objeto de aprovechamiento, las cuales fueron evidenciadas al momento de la visita técnica, y estas corresponden a las especies relacionadas en el “ESTUDIO TECNICO AMBIENTAL – DEPARTAMENTO SUCRE”. En la **Tabla 4** y **Tabla 5**, se relacionan dichas epifitas, en sus respectivos hospederos y coordenadas. (...)*

***SEGUNDO: NO ES VIABLE** efectuar el **LEVANTAMIENTO DE VEDA PARCIAL Y TEMPORAL** de **DOS** (02) individuos de la especie *Pachira quinata* (Ceiba Tolua) y **DOS** (02) especímenes de *Cedrela Odorata* (Cedro), relacionadas en el “ESTUDIO TECNICO AMBIENTAL – DEPARTAMENTO SUCRE”. (...)*

***TERCERO: Se considera VIABLE AUTORIZAR** al señor **JOSÉ LUIS MORALES MESTRA** con cedula de ciudadanía NO.15.613.443, en calidad de Apoderado de la señora **MARTHA VICTORIA AMAYA DE RUEDA** con cedula de ciudadanía NO.22.368.90, el aprovechamiento forestal de **ARBOLES AISLADOS** de **NOVENTA Y SEIS** (96) arboles ubicados en la Hacienda Santa María, corregimiento de Berlín del municipio de San Onofre (Sucre), detallando las coordenadas y el volumen total en la tabla NO.7” (...)*

**CONSIDERACIONES JURÍDICAS**

Que, la Ley 99 de 1.993 crea Las Corporaciones Autónomas Regionales, encargadas por la Ley de administrar, dentro del área de su jurisdicción, el medio ambiente y los recursos naturales renovables y propender por su desarrollo sostenible.

310.28

Expediente No. 155 del 14 de mayo de 2025  
Aprovechamiento Forestal

CONTINUACIÓN RESOLUCIÓN No.

( )

No - 0998

10 DIC 2025

**“POR LA CUAL SE EFECTÚAN UNOS LEVANTAMIENTOS DE VEDA DE MANERA TEMPORAL Y PARCIAL, SE OTORGA UN PERMISO DE APROVECHAMIENTO FORESTAL DE ÁRBOLES AISLADOS Y SE TOMAN OTRAS DETERMINACIONES”**

Que, el artículo 31 numeral 9 de la Ley 99 de 1993 establece a las Corporaciones Autónomas Regionales la función de “Otorgar concesiones, **permisos**, autorizaciones y licencias ambientales requeridas por la ley para el uso aprovechamiento o movilización de los recursos naturales renovables o para el desarrollo de actividades que afecten o puedan afectar el medio ambiente. Otorgar permisos y concesiones para aprovechamientos forestales, concesiones para el uso de aguas superficiales y subterráneas y establecer vedas para la caza y pesca deportiva”. (Negritas fuera del texto)

Que, el Decreto único Reglamentario del Sector Ambiente y Desarrollo Sostenible 1076 de 26 de mayo de 2015, indica lo siguiente respecto a las definiciones de árboles aislados fuera de la cobertura de bosque natural:

**“(…) Parte 2, capítulo 1, sección 1**

**ARTÍCULO 2.2.1.1.1. Definiciones.** Para efectos de la presente Sección se adoptan las siguientes definiciones:

**Árboles aislados fuera de la cobertura de bosque natural.** Son los individuos que resulten de regeneración natural, árboles plantados o establecidos y que no son parte de una cobertura de bosque natural o cultivo forestal con fines comerciales.

**Salvoconducto Único Nacional en Línea para la Movilización de Especímenes de la Diversidad Biológica - SUNL.** Es el documento que ampara la movilización, removilización y renovación en el territorio nacional de especímenes de la diversidad biológica, emitido por la autoridad ambiental competente, a través de la Ventanilla Integral de Trámites Ambientales en Línea (VITAL), de conformidad con la Resolución 1909 de 2017 expedida por el Ministerio de Ambiente y Desarrollo Sostenible y demás normas que la sustituyan, modifiquen o deroguen.

**APROVECHAMIENTOS FORESTALES DE ÁRBOLES AISLADOS**

**ARTÍCULO 2.2.1.1. 7.1. Procedimiento Solicitud.** Toda persona natural o jurídica que pretenda realizar aprovechamiento de bosques naturales o productos de la flora silvestre ubicados en terrenos de dominio público o privado deberá presentar, a la Corporación competente, una solicitud que contenga:

a) Nombre del solicitante;

b) Ubicación del predio, jurisdicción, linderos y superficie;

310.28  
Expediente No. 155 del 14 de mayo de 2025  
Aprovechamiento Forestal

CONTINUACIÓN RESOLUCIÓN No.

Nº-0998

( )

10 DIC 2025

**“POR LA CUAL SE EFECTÚAN UNOS LEVANTAMIENTOS DE VEDA DE MANERA TEMPORAL Y PARCIAL, SE OTORGA UN PERMISO DE APROVECHAMIENTO FORESTAL DE ÁRBOLES AISLADOS Y SE TOMAN OTRAS DETERMINACIONES”**

c) Régimen de propiedad del área;

d) Especies, volumen, cantidad o peso aproximado de lo que se pretende aprovechar y uso que se pretende dar a los productos;

e) Mapa del área a escala según la extensión del predio.

**PARÁGRAFO.** - Los linderos de las áreas solicitadas para aprovechamiento forestal serán establecidos con base en la cartografía básica del IGAC, cartografía temática del Idean o por la adoptada por las Corporaciones, siempre y cuando sea compatible con las anteriores, determinando las coordenadas planas y geográficas. En los casos donde no sea posible obtener la cartografía a escala confiable, las Corporaciones, en las visitas de campo a que hubiere lugar, fijarán las coordenadas con la utilización del Sistema de Posicionamiento Global (GPS), el cual será obligatorio.

(Decreto 1791 de 1996, Art. 23).

**ARTÍCULO 2.2.1.1. 7 .2. Criterios de Selección titular.** Cuando sobre una misma área se presenten varias solicitudes de aprovechamiento de bosques naturales o de productos de la flora silvestre ubicados en terrenos de dominio público, se tendrán en cuenta por lo menos los siguientes criterios para evaluar la solicitud y seleccionar al titular:

a) La realización de los estudios sobre el área en las condiciones establecidas por el artículo 56 del Decreto - Ley 2811 de 1974 y lo regulado en la presente norma;

b) El cumplimiento de las obligaciones previstas en los permisos o concesiones otorgadas con anterioridad al solicitante y no haber sido sancionado por infracción de las normas forestales y ambientales;

c) La mejor propuesta de manejo y uso sostenible del recurso;

d) Las mejores condiciones técnicas y económicas y los mejores programas de reforestación, manejo silvicultural e investigación, restauración y recuperación propuestos;

e) La mejor oferta de desarrollo socioeconómico de la región;

f) La eficiencia ofrecida en el aprovechamiento y en la transformación de productos forestales, el mayor valor agregado y la generación de empleo en la zona donde se aproveche el recurso;

Página 15 de 35

310.28  
Expediente No. 155 del 14 de mayo de 2025  
Aprovechamiento Forestal

CONTINUACIÓN RESOLUCIÓN No.

Nº-0998

10 DIC 2025

**“POR LA CUAL SE EFECTÚAN UNOS LEVANTAMIENTOS DE VEDA DE MANERA TEMPORAL Y PARCIAL, SE OTORGA UN PERMISO DE APROVECHAMIENTO FORESTAL DE ÁRBOLES AISLADOS Y SE TOMAN OTRAS DETERMINACIONES”**

g) *Las solicitudes realizadas por comunidades, etnias, asociaciones y empresas comunitarias;*

h) *Las solicitudes de empresas que tengan un mayor porcentaje de capital nacional, en los casos regulados por el artículo 220 del Decreto - ley 2811 de 1974.*

**PARÁGRAFO.** *-Los criterios enunciados en este artículo no implican orden de prelación.*

*(Decreto 1791 de 1996 Art.24).*

**ARTÍCULO 2.2.1.1.7.5. Naturaleza planes.** *Los planes de aprovechamiento forestal y de manejo forestal no son objeto de aprobación sino de conceptos técnicos que sirven de base a la decisión que adopte la autoridad ambiental competente.*

*Por lo anterior, los planes no son instrumentos vinculantes ni harán parte integral del acto administrativo que otorga o niega el aprovechamiento.*

*(Decreto 1791 de 1996 Art.27).*

**ARTÍCULO 2.2.1.1.9.2. Titular de la solicitud.** *Si se trata de árboles ubicados en predios de propiedad privada, la solicitud deberá ser presentada por el propietario, quien debe probar su calidad de tal, o por el tenedor con autorización del propietario. Si la solicitud es allegada por persona distinta al propietario alegando daño o peligro causado por árboles ubicados en predios vecinos, sólo se procederá a otorgar autorización para talarlos, previa decisión de autoridad competente para conocer esta clase de litigios.*

**ARTÍCULO 2.2.1.1.9.5. Productos.** *Los productos que se obtengan de la tala o poda de árboles aislados, en las circunstancias descritas en el presente capítulo, podrán comercializarse, a criterio de la autoridad ambiental competente.*

**ARTÍCULO 2.2.1.1.7.8. Contenido de la Resolución.** *El aprovechamiento forestal o de productos de la flora silvestre se otorgará mediante resolución motivada, la cual contendrá como mínimo lo siguiente:*

- a) *Nombre e identificación del usuario;*
- b) *Ubicación geográfica del predio, determinando sus linderos mediante límites arcifinios o mediante azimuts y distancias;*
- c) *Extensión de la superficie a aprovechar;*



310.28  
Expediente No. 155 del 14 de mayo de 2025  
Aprovechamiento Forestal

CONTINUACIÓN RESOLUCIÓN No.  
( )

NO-0998

10 DIC 2025

**“POR LA CUAL SE EFECTÚAN UNOS LEVANTAMIENTOS DE VEDA DE MANERA TEMPORAL Y PARCIAL, SE OTORGA UN PERMISO DE APROVECHAMIENTO FORESTAL DE ÁRBOLES AISLADOS Y SE TOMAN OTRAS DETERMINACIONES”**

- d) *Especies a aprovechar, número de individuos, volúmenes, peso o cantidad y diámetros de cortas establecidos;*
- e) *Sistemas de aprovechamiento y manejo, derivados de los estudios presentados y aprobados;*
- f) *Obligaciones a las cuales queda sujeto el titular del aprovechamiento forestal;*
- g) *Medidas de mitigación, compensación y restauración de los impactos y efectos ambientales;*
- h) *Derechos y tasas;*
- i) *Vigencia del aprovechamiento;*
- j) *Informes semestrales.*

**ARTÍCULO 2.2.1.1.7.9. Seguimiento.** *Todos los aprovechamientos forestales de bosques naturales o de la flora silvestre deberán ser revisados por lo menos semestralmente por la Corporación competente. Para la práctica de las visitas se utilizará la cartografía disponible y se empleará el Sistema de Posicionamiento Global (GPS). De la visita se elaborará un concepto técnico en el cual se dejará constancia de lo observado en el terreno y del cumplimiento o no de las obligaciones establecidas en la providencia que otorgó el aprovechamiento forestal o de productos de la flora silvestre. En caso de incumplimiento de las obligaciones, se iniciará el procedimiento sancionatorio correspondiente, mediante acto administrativo motivado.*

**ARTÍCULO 2.2.1.1.7.10. Terminación De Aprovechamiento.** *Cuando se den por terminadas las actividades de aprovechamiento de bosques naturales o de productos de la flora silvestre, bien sea por vencimiento del término, por agotamiento del volumen o cantidad concedida, por desistimiento o abandono, la Corporación efectuará la liquidación definitiva, previo concepto técnico, en el cual se dejará constancia del cumplimiento de los diferentes compromisos adquiridos por el usuario.”*

Que, mediante el **Concepto Técnico No. 0192 del 03 de julio de 2025**, la Subdirección de Asuntos Marinos y Costeros de CARSUCRE, consideró que era viable otorgar permiso a la señora **MARTHA VICTORIA AMAYA DE RUEDA**, identificada con cédula de ciudadanía No. 22.368.904, para el Aprovechamiento Forestal de Árboles Aislados de **NOVENTA Y SEIS (96)** individuos de distintas especies, plantados en el predio “Hacienda Santa María”, de su propiedad, localizado en el Corregimiento de Berlín en jurisdicción del Municipio de San Onofre (Sucre).

310.28  
Expediente No. 155 del 14 de mayo de 2025  
Aprovechamiento Forestal

CONTINUACIÓN RESOLUCIÓN No. **0998**  
( ) 10 DIC 2025

**“POR LA CUAL SE EFECTÚAN UNOS LEVANTAMIENTOS DE VEDA DE MANERA TEMPORAL Y PARCIAL, SE OTORGA UN PERMISO DE APROVECHAMIENTO FORESTAL DE ÁRBOLES AISLADOS Y SE TOMAN OTRAS DETERMINACIONES”**

Que, si bien la peticionaria, señora **MARTHA VICTORIA AMAYA DE RUEDA**, identificada con cédula de ciudadanía No. 22.368.904, habría solicitado el aprovechamiento forestal inicialmente para **CIEN (100)** especímenes, se observa que en el precitado concepto técnico cuatro (4) de esas especies están protegidas por veda especial de la que trata la Resolución No. 617 de 2015 de CARSUCRE, la cual solo puede ser levantada cuando la solicitud de aprovechamiento persiga intereses públicos, no privados o comerciales como es el caso, de modo que se justifica a nivel técnico y jurídico que el Aprovechamiento Forestal de Árboles Aislados solicitados por la señora **MARTHA VICTORIA AMAYA DE RUEDA** se autorice para **NOVENTA Y SEIS (96)** individuos, excluyendo aquellos protegidos de forma especial por la veda.

Que, la señora **MARTHA VICTORIA AMAYA DE RUEDA**, identificada con cédula de ciudadanía No. 22.368.904, realizó el pago de **TRECE MILLONES OCHOCIENTOS CINCUENTA Y SEIS MIL SEISCIENTOS NOVENTA Y SIETE PESOS Mcte (\$13.856.697,00)** por concepto de Tasa por Aprovechamiento Forestal. Para tal efecto, reposa a folio 104 del expediente el **Recibo de Caja No. 1201 del 22 de agosto de 2025**, suscrito por el Tesorero Pagador de CARSUCRE.

**SÍNTESIS DE LA DECISIÓN**

Que, analizado el Expediente No. 155 del 14 de mayo de 2025, con base en las consideraciones técnicas, y en cumplimiento de la Ley 99 de 1993, el Decreto Único Reglamentario No.1076 de 2015 y demás normativa vigente, **CARSUCRE**, en la parte resolutive de la presente providencia, **OTORGARÁ** el permiso para el **APROVECHAMIENTO FORESTAL DE ÁRBOLES AISLADOS**, correspondiente a **NOVENTA Y SEIS (96)** especímenes ubicados en el predio “Hacienda Santa María”, localizado en el Corregimiento de Berlín en jurisdicción del Municipio de San Onofre (Sucre), a favor de la señora **MARTHA VICTORIA AMAYA DE RUEDA**, identificada con cédula de ciudadanía No. 22.368.904, de acuerdo a lo solicitado mediante el **Radicado Inicial No. 2255 del 27 de marzo de 2025**, acogiéndose a lo considerado por la Subdirección de Gestión Ambiental en el **Concepto Técnico No. 0192 del 03 de julio de 2025**.

En mérito de lo expuesto se,

**RESUELVE**

310.28  
Expediente No. 155 del 14 de mayo de 2025  
Aprovechamiento Forestal

CONTINUACIÓN RESOLUCIÓN No. ( )

18  
No-0998

10 DIC 2025

“POR LA CUAL SE EFECTÚAN UNOS LEVANTAMIENTOS DE VEDA DE MANERA TEMPORAL Y PARCIAL, SE OTORGA UN PERMISO DE APROVECHAMIENTO FORESTAL DE ÁRBOLES AISLADOS Y SE TOMAN OTRAS DETERMINACIONES”

ARTÍCULO PRIMERO: Efectuar el LEVANTAMIENTO DE VEDA PARCIAL Y TEMPORAL de CIENTO VEINTIE (120) epifitas vasculares y CIENTO DOS (102) epifitas no vasculares, ubicadas en cincuenta y un (51) hospederos o forofitos objeto de aprovechamiento, las cuales se encuentran en el predio denominado Finca Santa María, localizado en el Corregimiento de Berlín en jurisdicción del Municipio de San Onofre (Sucre), relacionadas en el “ESTUDIO TECNICO AMBIENTAL – DEPARTAMENTO SUCRE”.

Dichas epifitas, en sus respectivos hospederos y coordenadas, se relacionan en las Tablas 4 y 5 que a continuación se señalan:

Tabla 4. Relación Forofito – epifitas vasculares – coordenadas.

ID	Forofito	Nombre científico	Epifita registrada	No. epifitas	Coordenadas Forofito	
					N	O
1	Roble	Tabebuia rosea	Tillandsia flexuosa	4	2626593.096	4723485.464
2	Roble	Tabebuia rosea	Tillandsia flexuosa	4	2626578.718	4723500.067
3	Roble	Tabebuia rosea	Tillandsia flexuosa	4	2626568.66	4723468.927
4	Roble	Tabebuia rosea	Tillandsia flexuosa	3	2626553.876	4723463.549
5	Roble	Tabebuia rosea	Tillandsia flexuosa	3	2626521.888	4723405.903
6	Roble	Tabebuia rosea	Tillandsia flexuosa	2	2626501.329	4723388.627
7	Roble	Tabebuia rosea	Tillandsia flexuosa	4	2626477.106	4723313.255
8	Roble	Tabebuia rosea	Tillandsia flexuosa	4	2626432.163	4723272.417
9	Roble	Tabebuia rosea	Tillandsia flexuosa	2	2626416.824	4723147.604
10	Roble	Tabebuia rosea	Tillandsia flexuosa	1	2626414.048	4723148.901
11	Roble	Tabebuia rosea	Tillandsia flexuosa	1	2626356.607	4723182.505
12	Roble	Tabebuia rosea	Tillandsia flexuosa	1	2626346.976	4723183.422
13	Roble	Tabebuia rosea	Tillandsia flexuosa	3	2626335.456	4723200.351
14	Roble	Tabebuia rosea	Tillandsia flexuosa	2	2626344.012	4723225.223
15	Roble	Tabebuia rosea	Tillandsia flexuosa	2	2626320.548	4723241.625
16	Roble	Tabebuia rosea	Tillandsia flexuosa	3	2626364.253	4723270.488
17	Roble	Tabebuia rosea	Tillandsia flexuosa	2	2626365.559	4723273.462
18	Roble	Tabebuia rosea	Tillandsia flexuosa	1	2626370.431	4723272.839
19	Roble	Tabebuia rosea	Tillandsia flexuosa	2	2626371.098	4723272.405
20	Roble	Tabebuia rosea	Tillandsia flexuosa	3	2626439.682	4722108.02
21	Roble	Tabebuia rosea	Tillandsia flexuosa	2	2626377.915	4723278.054
22	Roble	Tabebuia rosea	Tillandsia flexuosa	1	2626375.155	4723292.194

310.28  
Expediente No. 155 del 14 de mayo de 2025  
Aprovechamiento Forestal

CONTINUACIÓN RESOLUCIÓN No. **0998**  
( )  
10 DIC 2025

“POR LA CUAL SE EFECTÚAN UNOS LEVANTAMIENTOS DE VEDA DE  
MANERA TEMPORAL Y PARCIAL, SE OTORGA UN PERMISO DE  
APROVECHAMIENTO FORESTAL DE ÁRBOLES AISLADOS Y SE TOMAN  
OTRAS DETERMINACIONES”

23	Roble	Tabebuia rosea	Tillandsia flexuosa	1	2626387.892	4723320.17
24	Roble	Tabebuia rosea	Tillandsia flexuosa	1	2626416.757	4723321.261
25	Roble	Tabebuia rosea	Tillandsia flexuosa	3	2626365.062	4723370.605
26	Roble	Tabebuia rosea	Tillandsia flexuosa	2	2626338.974	4723352.959
27	Roble	Tabebuia rosea	Tillandsia flexuosa	3	2626359.294	4723342.791
28	Roble	Tabebuia rosea	Tillandsia flexuosa	2	2626248.481	4723428.142
29	Roble	Tabebuia rosea	Tillandsia flexuosa	3	2626167.602	4723055.639
30	Roble	Tabebuia rosea	Tillandsia flexuosa	2	2626145.909	4722982.26
31	Campano	Samanea saman	Tillandsia flexuosa	3	2626165.044	4721863.494
32	Roble	Tabebuia rosea	Tillandsia flexuosa	4	2626163.273	4722908.073
34	Roble	Tabebuia rosea	Tillandsia flexuosa	3	2626144.812	4722921.219
35	Roble	Tabebuia rosea	Tillandsia flexuosa	2	2626137.247	4722911.942
36	Roble	Tabebuia rosea	Tillandsia flexuosa	4	2626126.086	4722970.149
37	Roble	Tabebuia rosea	Tillandsia flexuosa	5	2626423.66	4722060.809
38	Roble	Tabebuia rosea	Tillandsia flexuosa	3	2626086.533	4723052.953
39	Roble	Tabebuia rosea	Tillandsia flexuosa	3	2626057.147	4723047.577
40	Roble	Tabebuia rosea	Tillandsia flexuosa	2	2626034.848	4723056.084
41	Roble	Tabebuia rosea	Tillandsia flexuosa	4	2626031.217	4723053.532
42	Roble	Tabebuia rosea	Tillandsia flexuosa	2	2626017.442	4723076.153
43	Roble	Tabebuia rosea	Tillandsia flexuosa	1	2626021.588	4723128.874
44	Roble	Tabebuia rosea	Tillandsia flexuosa	1	2626197.974	4723226.887
54	Roble	Tabebuia rosea	Tillandsia flexuosa	1	2625947.256	4723741.951
57	Roble	Tabebuia rosea	Tillandsia flexuosa	1	2625705.345	4723783.636
58	Roble	Tabebuia rosea	Tillandsia flexuosa	1	2625835.765	4723589.533
59	Campano	Samanea saman	Anthurium cubense	5	2625204.193	4721812.559
61	Roble	Tabebuia rosea	Tillandsia flexuosa	1	2625978.849	4723613.312
66	Roble	Tabebuia rosea	Tillandsia flexuosa	1	2626179.064	4722882.064
70	Roble	Tabebuia rosea	Tillandsia flexuosa	1	2626250.069	4722854.379
72	Roble	Tabebuia rosea	Tillandsia flexuosa	1	2626223.195	4722838.373

Tabla 5. Relación Forofito – epifitas no vasculares – coordenadas.

ID	Forofito	Nombre científico	Epifita registrada	No. epifitas	Coordenadas Forofito	
					N	O
1	Roble	Tabebuia rosea	Phaeographis sp y Rhizocarpon sp	2	2626593.096	4723485.464

310.28  
Expediente No. 155 del 14 de mayo de 2025  
Aprovechamiento Forestal

Nº-0998

CONTINUACIÓN RESOLUCIÓN No.  
( )

10 DIC 2025

**“POR LA CUAL SE EFECTÚAN UNOS LEVANTAMIENTOS DE VEDA DE  
MANERA TEMPORAL Y PARCIAL, SE OTORGA UN PERMISO DE  
APROVECHAMIENTO FORESTAL DE ÁRBOLES AISLADOS Y SE TOMAN  
OTRAS DETERMINACIONES”**

2	Roble	Tabebuia rosea	Phaeographis sp y Rhizocarpon sp	2	2626578.718	4723500.067
3	Roble	Tabebuia rosea	Phaeographis sp y Rhizocarpon sp	2	2626568.66	4723468.927
4	Roble	Tabebuia rosea	Phaeographis sp y Rhizocarpon sp	2	2626553.876	4723463.549
5	Roble	Tabebuia rosea	Phaeographis sp y Rhizocarpon sp	2	2626521.888	4723405.903
6	Roble	Tabebuia rosea	Phaeographis sp y Rhizocarpon sp	2	2626501.329	4723388.627
7	Roble	Tabebuia rosea	Phaeographis sp y Rhizocarpon sp	2	2626477.106	4723313.255
8	Roble	Tabebuia rosea	Phaeographis sp y Rhizocarpon sp	2	2626432.163	4723272.417
9	Roble	Tabebuia rosea	Phaeographis sp y Rhizocarpon sp	2	2626416.824	4723147.604
10	Roble	Tabebuia rosea	Phaeographis sp y Rhizocarpon sp	2	2626414.048	4723148.901
11	Roble	Tabebuia rosea	Phaeographis sp y Rhizocarpon sp	2	2626356.607	4723182.505
12	Roble	Tabebuia rosea	Phaeographis sp y Rhizocarpon sp	2	2626346.976	4723183.422
13	Roble	Tabebuia rosea	Phaeographis sp y Rhizocarpon sp	2	2626335.456	4723200.351
14	Roble	Tabebuia rosea	Phaeographis sp y Rhizocarpon sp	2	2626344.012	4723225.223
15	Roble	Tabebuia rosea	Phaeographis sp y Rhizocarpon sp	2	2626320.548	4723241.625
16	Roble	Tabebuia rosea	Phaeographis sp y Rhizocarpon sp	2	2626364.253	4723270.488
17	Roble	Tabebuia rosea	Phaeographis sp y Rhizocarpon sp	2	2626365.559	4723273.462
18	Roble	Tabebuia rosea	Phaeographis sp y Rhizocarpon sp	2	2626370.431	4723272.839
19	Roble	Tabebuia rosea	Phaeographis sp y Rhizocarpon sp	2	2626371.098	4723272.405
20	Roble	Tabebuia rosea	Phaeographis sp y Rhizocarpon sp	2	2626439.682	4722108.02
21	Roble	Tabebuia rosea	Phaeographis sp y Rhizocarpon sp	2	2626377.915	4723278.054

310.28  
Expediente No. 155 del 14 de mayo de 2025  
Aprovechamiento Forestal

CONTINUACIÓN RESOLUCIÓN N° - 0998  
( )

10 DIC 2025

**“POR LA CUAL SE EFECTÚAN UNOS LEVANTAMIENTOS DE VEDA DE MANERA TEMPORAL Y PARCIAL, SE OTORGA UN PERMISO DE APROVECHAMIENTO FORESTAL DE ÁRBOLES AISLADOS Y SE TOMAN OTRAS DETERMINACIONES”**

22	Roble	Tabebuia rosea	Phaeographis sp y Rhizocarpon sp	2	2626375.155	4723292.194
23	Roble	Tabebuia rosea	Phaeographis sp y Rhizocarpon sp	2	2626387.892	4723320.17
24	Roble	Tabebuia rosea	Phaeographis sp y Rhizocarpon sp	2	2626416.757	4723321.261
25	Roble	Tabebuia rosea	Phaeographis sp y Rhizocarpon sp	2	2626365.062	4723370.605
26	Roble	Tabebuia rosea	Phaeographis sp y Rhizocarpon sp	2	2626338.974	4723352.959
27	Roble	Tabebuia rosea	Phaeographis sp y Rhizocarpon sp	2	2626359.294	4723342.791
28	Roble	Tabebuia rosea	Phaeographis sp y Rhizocarpon sp	2	2626248.481	4723428.142
29	Roble	Tabebuia rosea	Phaeographis sp y Rhizocarpon sp	2	2626167.602	4723055.639
30	Roble	Tabebuia rosea	Phaeographis sp y Rhizocarpon sp	2	2626145.909	4722982.26
31	Campano	Samanea saman	Phaeographis sp y Rhizocarpon sp	2	2626165.044	4721863.494
32	Roble	Tabebuia rosea	Phaeographis sp y Rhizocarpon sp	2	2626163.273	4722908.073
34	Roble	Tabebuia rosea	Phaeographis sp y Rhizocarpon sp	2	2626144.812	4722921.219
35	Roble	Tabebuia rosea	Phaeographis sp y Rhizocarpon sp	2	2626137.247	4722911.942
36	Roble	Tabebuia rosea	Phaeographis sp y Rhizocarpon sp	2	2626126.086	4722970.149
37	Roble	Tabebuia rosea	Phaeographis sp y Rhizocarpon sp	2	2626423.66	4722060.809
38	Roble	Tabebuia rosea	Phaeographis sp y Rhizocarpon sp	2	2626086.533	4723052.953
39	Roble	Tabebuia rosea	Phaeographis sp y Rhizocarpon sp	2	2626057.147	4723047.577
40	Roble	Tabebuia rosea	Phaeographis sp y Rhizocarpon sp	2	2626034.848	4723056.084
41	Roble	Tabebuia rosea	Phaeographis sp y Rhizocarpon sp	2	2626031.217	4723053.532
42	Roble	Tabebuia rosea	Phaeographis sp y Rhizocarpon sp	2	2626017.442	4723076.153

310.28  
Expediente No. 155 del 14 de mayo de 2025  
Aprovechamiento Forestal

CONTINUACIÓN RESOLUCIÓN No. **0998**  
( ) 10 DIC 2025

“POR LA CUAL SE EFECTÚAN UNOS LEVANTAMIENTOS DE VEDA DE MANERA TEMPORAL Y PARCIAL, SE OTORGA UN PERMISO DE APROVECHAMIENTO FORESTAL DE ÁRBOLES AISLADOS Y SE TOMAN OTRAS DETERMINACIONES”

43	Roble	Tabebuia rosea	Phaeographis sp y Rhizocarpon sp	2	2626021.588	4723128.874
44	Roble	Tabebuia rosea	Phaeographis sp y Rhizocarpon sp	2	2626197.974	4723226.887
54	Roble	Tabebuia rosea	Phaeographis sp y Rhizocarpon sp	2	2625947.256	4723741.951
57	Roble	Tabebuia rosea	Phaeographis sp y Rhizocarpon sp	2	2625705.345	4723783.636
58	Roble	Tabebuia rosea	Phaeographis sp y Rhizocarpon sp	2	2625835.765	4723589.533
59	Campano	Samanea saman	Phaeographis sp y Rhizocarpon sp	2	2625204.193	4721812.559
61	Roble	Tabebuia rosea	Phaeographis sp y Rhizocarpon sp	2	2625978.849	4723613.312
66	Roble	Tabebuia rosea	Phaeographis sp y Rhizocarpon sp	2	2626179.064	4722882.064
70	Roble	Tabebuia rosea	Phaeographis sp y Rhizocarpon sp	2	2626250.069	4722854.379
72	Roble	Tabebuia rosea	Phaeographis sp y Rhizocarpon sp	2	2626223.195	4722838.373

ARTÍCULO SEGUNDO: NO efectuar el LEVANTAMIENTO DE VEDA PARCIAL Y TEMPORAL de DOS (02) individuos de la especie Pachira quinata (Ceiba Tolua) y DOS (02) especímenes de Cedrela Odorata (Cedro), relacionadas en el “ESTUDIO TECNICO AMBIENTAL – DEPARTAMENTO SUCRE”.

Dichos individuos se relacionan en la Tabla 6, la cual se señala a continuación:

Tabla 6. Individuos arbóreos en veda.

ID	N. Común	N. Científico	Coordenadas	
			Este	Norte
33	Cedro	Cedrella odorata	2626411.818	4722121.205
53	Cedro	Cedrella odorata	2626396.051	4722128.992
55	Ceiba Tolua	Pachira quinata	2626373.493	4722142.546
83	Ceiba Tolua	Pachira quinata	2626369.486	4722145.809

ARTÍCULO TERCERO: AUTORIZAR a la señora MARTHA VICTORIA AMAYA DE RUEDA identificada con cedula de ciudadanía No.22.368.90, quien actúa a través de su apoderado, el señor JOSÉ LUIS MORALES MESTRA identificado con cedula de ciudadanía No.15.613.443, el aprovechamiento forestal de ARBOLES AISLADOS de NOVENTA Y SEIS (96) arboles ubicados en la Hacienda Santa María, corregimiento

310.28  
Expediente No. 155 del 14 de mayo de 2025  
Aprovechamiento Forestal

CONTINUACIÓN RESOLUCIÓN No. 0998

10 DIC 2025

“POR LA CUAL SE EFECTÚAN UNOS LEVANTAMIENTOS DE VEDA DE MANERA TEMPORAL Y PARCIAL, SE OTORGA UN PERMISO DE APROVECHAMIENTO FORESTAL DE ÁRBOLES AISLADOS Y SE TOMAN OTRAS DETERMINACIONES”

de Berlín del municipio de San Onofre (Sucre), detallando las coordenadas y el volumen total en la **Tabla 7**, que a continuación se señala:

**Tabla 7.** Tabla de especies forestales para Aprovechamiento forestal de Arboles aislados en la Hacienda Santa María, corregimiento de Berlín del municipio de San Onofre (Sucre).

ID	N. Común	N. científico	Coordenadas		Vol. M3
			Este	Norte	
1	Roble	<i>Tabebuia roseae</i>	2626593.096	4723485.464	3.5
2	Roble	<i>Tabebuia roseae</i>	2626578.718	4723500.067	4.68
3	Roble	<i>Tabebuia roseae</i>	2626568.66	4723468.927	3.93
4	Roble	<i>Tabebuia roseae</i>	2626553.876	4723463.549	3.22
5	Roble	<i>Tabebuia roseae</i>	2626521.888	4723405.903	3.25
6	Roble	<i>Tabebuia roseae</i>	2626501.329	4723388.627	3.58
7	Roble	<i>Tabebuia roseae</i>	2626477.106	4723313.255	3.51
8	Roble	<i>Tabebuia roseae</i>	2626432.163	4723272.417	3.58
9	Roble	<i>Tabebuia roseae</i>	2626416.824	4723147.604	3.25
10	Roble	<i>Tabebuia roseae</i>	2626414.048	4723148.901	3.77
11	Roble	<i>Tabebuia roseae</i>	2626356.607	4723182.505	2.93
12	Roble	<i>Tabebuia roseae</i>	2626346.976	4723183.422	3.51
13	Roble	<i>Tabebuia roseae</i>	2626335.456	4723200.351	3.25
14	Roble	<i>Tabebuia roseae</i>	2626344.012	4723225.223	2.93
15	Roble	<i>Tabebuia roseae</i>	2626320.548	4723241.625	3.58
16	Roble	<i>Tabebuia roseae</i>	2626364.253	4723270.488	3.93
17	Roble	<i>Tabebuia roseae</i>	2626365.559	4723273.462	3.93
18	Roble	<i>Tabebuia roseae</i>	2626370.431	4723272.839	4.58
19	Roble	<i>Tabebuia roseae</i>	2626371.098	4723272.405	3.58
21	Roble	<i>Tabebuia roseae</i>	2626377.915	4723278.054	3.25
22	Roble	<i>Tabebuia roseae</i>	2626375.155	4723292.194	3.1
23	Roble	<i>Tabebuia roseae</i>	2626387.892	4723320.17	4.55
24	Roble	<i>Tabebuia roseae</i>	2626416.757	4723321.261	2.93
25	Roble	<i>Tabebuia roseae</i>	2626365.062	4723370.605	3.12
26	Roble	<i>Tabebuia roseae</i>	2626338.974	4723352.959	3.58
27	Roble	<i>Tabebuia roseae</i>	2626359.294	4723342.791	3.8
28	Roble	<i>Tabebuia roseae</i>	2626248.481	4723428.142	3.25
29	Roble	<i>Tabebuia roseae</i>	2626167.602	4723055.639	3.58
30	Roble	<i>Tabebuia roseae</i>	2626145.909	4722982.26	2.93
32	Roble	<i>Tabebuia roseae</i>	2626163.273	4722908.073	3.58
34	Roble	<i>Tabebuia roseae</i>	2626144.812	4722921.219	2.93



310.28  
Expediente No. 155 del 14 de mayo de 2025  
Aprovechamiento Forestal

CONTINUACIÓN RESOLUCIÓN No **0998**  
( ) **10 DIC 2025**

“POR LA CUAL SE EFECTÚAN UNOS LEVANTAMIENTOS DE VEDA DE  
MANERA TEMPORAL Y PARCIAL, SE OTORGA UN PERMISO DE  
APROVECHAMIENTO FORESTAL DE ÁRBOLES AISLADOS Y SE TOMAN  
OTRAS DETERMINACIONES”

35	Roble	<i>Tabebuia roseae</i>	2626137.247	4722911.942	3.22
36	Roble	<i>Tabebuia roseae</i>	2626126.086	4722970.149	3.22
38	Roble	<i>Tabebuia roseae</i>	2626086.533	4723052.953	4.58
39	Roble	<i>Tabebuia roseae</i>	2626057.147	4723047.577	6.24
40	Roble	<i>Tabebuia roseae</i>	2626034.848	4723056.084	3.58
41	Roble	<i>Tabebuia roseae</i>	2626031.217	4723053.532	3.9
42	Roble	<i>Tabebuia roseae</i>	2626017.442	4723076.153	4.72
43	Roble	<i>Tabebuia roseae</i>	2626021.588	4723128.874	3.86
44	Roble	<i>Tabebuia roseae</i>	2626197.974	4723226.887	3.25
45	Roble	<i>Tabebuia roseae</i>	2626203.468	4723231.977	5.01
46	Roble	<i>Tabebuia roseae</i>	2626198.177	4723274.31	4.29
47	Roble	<i>Tabebuia roseae</i>	2626011.358	4723345.598	3.58
48	Roble	<i>Tabebuia roseae</i>	2626010.336	4723349.104	2.6
49	Roble	<i>Tabebuia roseae</i>	2626188.912	4723555.037	2.28
50	Roble	<i>Tabebuia roseae</i>	2626204.446	4723563.714	2.93
51	Roble	<i>Tabebuia roseae</i>	2626200.162	4723589.698	3.25
52	Roble	<i>Tabebuia roseae</i>	2626255.466	4723665.738	3.58
54	Roble	<i>Tabebuia roseae</i>	2625947.256	4723741.951	3.33
56	Roble	<i>Tabebuia roseae</i>	2625806.529	4723848.709	3.58
57	Roble	<i>Tabebuia roseae</i>	2625705.345	4723783.636	3.12
58	Roble	<i>Tabebuia roseae</i>	2625835.765	4723589.533	4.1
60	Roble	<i>Tabebuia roseae</i>	2625979.123	4723606.069	3.9
61	Roble	<i>Tabebuia roseae</i>	2625978.849	4723613.312	2.93
62	Roble	<i>Tabebuia roseae</i>	2625929.557	4723546.975	3.9
63	Roble	<i>Tabebuia roseae</i>	2625874.783	4723489.05	3.58
64	Roble	<i>Tabebuia roseae</i>	2625873.146	4723486.074	3.58
65	Roble	<i>Tabebuia roseae</i>	2626174.984	4722895.207	4.52
66	Roble	<i>Tabebuia roseae</i>	2626179.064	4722882.064	2.28
67	Roble	<i>Tabebuia roseae</i>	2626194.846	4722872.082	3.12
68	Roble	<i>Tabebuia roseae</i>	2626233.927	4722868.09	3.25
69	Roble	<i>Tabebuia roseae</i>	2626243.614	4722859.6	3.58
70	Roble	<i>Tabebuia roseae</i>	2626250.069	4722854.379	5.15
71	Roble	<i>Tabebuia roseae</i>	2626237.398	4722847.479	3
72	Roble	<i>Tabebuia roseae</i>	2626223.195	4722838.373	4.29
73	Roble	<i>Tabebuia roseae</i>	2626234.979	4722830.556	3.25
74	Roble	<i>Tabebuia roseae</i>	2626267.72	4722831.018	2.28
75	Roble	<i>Tabebuia roseae</i>	2626274.257	4722829.64	3.22

310.28  
Expediente No. 155 del 14 de mayo de 2025  
Aprovechamiento Forestal

CONTINUACIÓN RESOLUCIÓN No.

№-0998

10 DIC 2025

“POR LA CUAL SE EFECTÚAN UNOS LEVANTAMIENTOS DE VEDA DE  
MANERA TEMPORAL Y PARCIAL, SE OTORGA UN PERMISO DE  
APROVECHAMIENTO FORESTAL DE ÁRBOLES AISLADOS Y SE TOMAN  
OTRAS DETERMINACIONES”

76	Roble	<i>Tabebuia roseae</i>	2626280.027	4722812.338	4.16
77	Roble	<i>Tabebuia roseae</i>	2626298.827	4722783.388	3.9
78	Roble	<i>Tabebuia roseae</i>	2625709.685	4721985.693	3.51
79	Roble	<i>Tabebuia roseae</i>	2625633.107	4721974.147	3.39
85	Roble	<i>Tabebuia roseae</i>	2625280.477	4721848.802	3.32
89	Roble	<i>Tabebuia roseae</i>	2625448.982	4722114.28	4.88
90	Roble	<i>Tabebuia roseae</i>	2625921.469	4723563.601	4.29
91	Roble	<i>Tabebuia roseae</i>	2625690.662	4722014.862	3.33
92	Roble	<i>Tabebuia roseae</i>	2625581.709	4721998.136	3.64
93	Roble	<i>Tabebuia roseae</i>	2626162.461	4722943.084	3.12
94	Roble	<i>Tabebuia roseae</i>	2625307.466	4722072.944	4.56
95	Roble	<i>Tabebuia roseae</i>	2626058.396	4723043.195	2.93
96	Roble	<i>Tabebuia roseae</i>	2626375.536	4723270.572	2.6
97	Roble	<i>Tabebuia roseae</i>	2626144.16	4722919.568	3.25
98	Roble	<i>Tabebuia roseae</i>	2626253.62	4723675.933	4.29
99	Roble	<i>Tabebuia roseae</i>	2625946.921	4723742.387	5.07
100	Roble	<i>Tabebuia roseae</i>	2625316.832	4722137.67	2.6
Vol. Total <i>Tabebuia rosea</i> (roble)					305.84
20	Campano	<i>Samanea saman</i>	2626439.682	4722108.02	5
31	Campano	<i>Samanea saman</i>	2626165.044	4721863.494	4.46
37	Campano	<i>Samanea saman</i>	2626423.66	4722060.809	2.95
59	Campano	<i>Samanea saman</i>	2625204.193	4721812.559	6.17
80	Campano	<i>Samanea saman</i>	2625186.698	4721814.734	14.7
81	Campano	<i>Samanea saman</i>	2625237.164	4721767.247	9.26
82	Campano	<i>Samanea saman</i>	2625422.506	4721686.95	6.53
84	Campano	<i>Samanea saman</i>	2626411.259	4722047.434	6.04
86	Campano	<i>Samanea saman</i>	2626125.127	4721726.969	9.44
87	Campano	<i>Samanea saman</i>	2626147.272	4721873.131	10.11
88	Campano	<i>Samanea saman</i>	2626139.53	4721887.783	4.84
Vol. Total <i>Samanea saman</i> (Campano)					79.64
TOTAL A APROVECHAR					385.48

310.28  
Expediente No. 155 del 14 de mayo de 2025  
Aprovechamiento Forestal

CONTINUACIÓN RESOLUCIÓN No.  
( )

Nº-0998

10 DIC 2025

**“POR LA CUAL SE EFECTÚAN UNOS LEVANTAMIENTOS DE VEDA DE MANERA TEMPORAL Y PARCIAL, SE OTORGA UN PERMISO DE APROVECHAMIENTO FORESTAL DE ÁRBOLES AISLADOS Y SE TOMAN OTRAS DETERMINACIONES”**

**ARTÍCULO CUARTO:** La autorizada, señora **MARTHA VICTORIA AMAYA DE RUEDA**, identificada con cédula de ciudadanía No .22.368.90; para el presente aprovechamiento deberá dar cumplimiento a las siguientes medidas:

- 4.1. No exceder la cantidad de **NOVENTA Y SEIS (96)** árboles inicialmente para corte, únicamente de las especies autorizadas en mención, equivalentes a un volumen total de **TRECIENTOS OCHENTA Y CINCO PUNTO CUARENTA Y OCHO METROS CUBICOS (385.48 m³)** de madera en bruto, (calculado mediante la fórmula  $Vol = \frac{\pi}{4} * DAP^2 * ht * ff$ , donde el factor forma usado es 0,7).
- 4.2. Capacitar al personal que va a ejecutar las labores de aprovechamiento para que las realice con un criterio técnico y ambiental.
- 4.3. El corte y apeo de los árboles deben ser dirigidos, para evitar accidentes a los operarios o que en su caída arrastren innecesariamente otros árboles vecinos.
- 4.4. La fauna del área no será aprovechada de ninguna manera por el personal asignado para ejecutar las labores y deberá ser ahuyentada o reubicada, según sea el caso de acuerdo con el plan de ahuyentamiento presentado en el “ESTUDIO TECNICO AMBIENTAL – DEPARTAMENTO SUCRE” con Radicado interno No. 2255 de 27 de marzo de 2025; durante las labores a ejecutar.
- 4.5. En el caso de las aves, reubicar los nidos y polluelos que se encuentren en algunos árboles a aprovechar.
- 4.6. La presencia del equipo a realizar el aprovechamiento no debe causar impactos mayores a esta área, por lo tanto, deben comportarse adecuadamente, donde su movilización y manejo de equipos no atenten más de lo necesario sobre la Biota presente en el área.
- 4.7. El aprovechamiento forestal deberá ser realizado bajo las metodologías y criterios técnicos definidos en el “ESTUDIO TECNICO AMBIENTAL – DEPARTAMENTO SUCRE” con Radicado interno No. 2255 de 27 de marzo de 2025; aportado por el petitionario.
- 4.8. El autorizado deberá presentar un informe final de aprovechamiento forestal a la Corporación Autónoma Regional de Sucre – CARSUCRE.

**ARTÍCULO QUINTO:** El aprovechamiento forestal de **ARBOLES AISLADOS** autorizado a la señora **MARTHA VICTORIA AMAYA DE RUEDA** con cédula de ciudadanía No. 22.368.90; se otorgará por un término de **NOVENTA (90)** días (para tala y movilización), contados a partir de la fecha de notificación de esta Resolución.

310.28  
Expediente No. 155 del 14 de mayo de 2025  
Aprovechamiento Forestal

CONTINUACIÓN RESOLUCIÓN No. **0998**  
( )  
10 DIC 2025

**“POR LA CUAL SE EFECTÚAN UNOS LEVANTAMIENTOS DE VEDA DE MANERA TEMPORAL Y PARCIAL, SE OTORGA UN PERMISO DE APROVECHAMIENTO FORESTAL DE ÁRBOLES AISLADOS Y SE TOMAN OTRAS DETERMINACIONES”**

**Parágrafo:** En caso de no realizar o finalizar las actividades de aprovechamiento en el término concedido, el autorizado deberá solicitar a CARSUCRE la prórroga de este término, con mínimo una semana de antelación al vencimiento.

**ARTÍCULO SEXTO:** La señora **MARTHA VICTORIA AMAYA DE RUEDA**, identificada con cédula de ciudadanía No. 22.368.90, deberá presentar un Plan de compensación forestal, de acuerdo al Manual de Compensaciones del componente biótico del MADS, en un término no superior a los **CUARENTA Y CINCO (45)** días calendarios, contados a partir de la fecha de finalización del término para el aprovechamiento forestal, donde se definan por lo menos los siguientes aspectos técnicos y operativos:

**6.1. Sobre “dónde” compensar:**

**6.1.1.** Las compensaciones deberán dirigirse a conservar áreas ecológicamente equivalentes a las impactadas.

**6.1.2.** Se priorizará el desarrollo de parches de conectividad que promuevan la interacción de fauna local y flora nativa.

**6.1.3.** Deben estar preferiblemente identificadas en el Plan Nacional de Restauración, las áreas de importancia para la conservación, los portafolios regionales o nacionales de compensación, las áreas protegidas que en su plan de manejo o documento técnico de soporte de declaratoria o ampliación definan acciones específicas de conservación (preservación, restauración y uso sostenible), instrumentos de ordenamiento del territorio o instrumentos de ordenamiento ambiental del territorio, entre otros. Aportando al cumplimiento de las metas de conservación y restauración a nivel regional y nacional.

**6.2. Ámbito geográfico de la compensación y prioridades:**

**6.2.1.** Subzona hidrográfica del proyecto o subzonas circundantes.

**6.2.2.** Zona hidrográfica del proyecto, sustentando técnicamente la priorización.

**6.3. Ecosistemas equivalentes y conectividad:**

**6.3.1.** Si el área compensatoria propuesta es menor, deberá incluirse conectividad ecológica con potencial de restauración, rehabilitación, recuperación y uso sostenible.

**6.3.2.** Se priorizarán áreas adyacentes a otras acciones de compensación registradas en el **Registro Único de Ecosistemas y Áreas Ambientales – REAA**, cuando se aumente el área del ecosistema o se garantice conectividad ecológica.

310.28  
Expediente No. 155 del 14 de mayo de 2025  
Aprovechamiento Forestal

CONTINUACIÓN RESOLUCIÓN No.  
( )

123  
No - 0998  
10 DIC 2025

**“POR LA CUAL SE EFECTÚAN UNOS LEVANTAMIENTOS DE VEDA DE MANERA TEMPORAL Y PARCIAL, SE OTORGA UN PERMISO DE APROVECHAMIENTO FORESTAL DE ÁRBOLES AISLADOS Y SE TOMAN OTRAS DETERMINACIONES”**

**6.4. Cartografía:** Se deberá anexar mapa de ubicación geográfica del polígono en formato PDF, shape y KML/KMZ.

**6.5. Sobre “cómo” compensar:** El plan deberá tener enfoque **socioambiental**, definiendo las acciones de compensación bajo alguno o varios de los siguientes enfoques: **restauración, rehabilitación y/o recuperación**, especificando los criterios priorizados. Las acciones contempladas en el marco del Plan de Compensación deberán ser previamente concertadas y viabilizadas con la Corporación Autónoma Regional de Sucre – CARSUCRE.

**6.6. Plan de inversiones:** Incluir un **plan de inversión detallado** para el establecimiento y **cinco (5) años de mantenimiento** de la compensación.

**6.7. Evaluación de riesgos:** El plan deberá contener una **evaluación de riesgos bióticos, físicos, económicos y sociales** asociados a su implementación, junto con una propuesta para su mitigación.

**6.8. Plan de mantenimiento:** Se deberán detallar todas las actividades de mantenimiento a realizar para garantizar el éxito de la compensación, tales como, riego, replanteo, poda, resiembra, fertilización y control de plagas. Este plan deberá presentarse, para un periodo de cinco (05) años. Asimismo, CARSUCRE realizará el seguimiento por este mismo periodo de tiempo.

**6.9. Cronograma de ejecución:** Donde se muestre de manera detallada el tiempo en que serán ejecutadas cada una de las actividades de establecimiento mantenimiento y monitoreo, durante los cinco (05) años previamente mencionados.

**6.10. Anexos:** Certificado de tradición y libertad del predio seleccionado para la compensación.

- Copia de la cédula o documento de identidad de los propietarios del predio.
- Certificado de existencia y representación legal (Cámara de comercio) con vigencia no superior a tres (3) meses e identificación del representante legal.
- Actas o acuerdos de compromiso con el propietario del predio.
- Polígono del área de compensación en formato SHAPE, MKL/KMZ y PDF.

310.28  
Expediente No. 155 del 14 de mayo de 2025  
Aprovechamiento Forestal

CONTINUACIÓN RESOLUCIÓN No.

**No - 0998**

**10 DIC 2025**

**“POR LA CUAL SE EFECTÚAN UNOS LEVANTAMIENTOS DE VEDA DE MANERA TEMPORAL Y PARCIAL, SE OTORGA UN PERMISO DE APROVECHAMIENTO FORESTAL DE ÁRBOLES AISLADOS Y SE TOMAN OTRAS DETERMINACIONES”**

**6.11. Cantidad de especímenes a establecer como medida de compensación:** Se deberán detallar aspectos como el nombre científico, nombre común, status de conservación y la cantidad individuos a establecer de cada especie.

- o **Cantidad:** como medida de compensación por los **NOVENTA Y SEIS (96)** árboles a talar, deberá establecer y mantener la siguiente relación: **DIEZ (10)** arboles por cada árbol de categoría Otras especies (Ordinario), **QUINCE (15)** arboles por cada árbol de categoría especial y **VEINTE (20)** arboles por cada árbol de categoría muy especial o en Veda aprovechado.

Conforme a esta equivalencia y categorización técnica, por los **OCHENTA SEIS (86)** árboles de la especie *Tabebuia rosea* (Roble) y **DIEZ (10)** Campanos (*Samanea saman*); el autorizado deberá hacer la reposición, siembra y mantenimiento, de un total **MIL TRESCIENTOS NOVENTA (1390) NUEVAS PLÁNTULAS**.

De igual manera, por la tala de los **CINCUENTA Y UN (51)** hospederos de las epifitas no vasculares, deberá hacer la reposición de **CINCO (05)** árboles por cada hospedero, para un total de **DOSCIENTOS CINCUENTA Y CINCO (255) NUEVAS PLÁNTULAS**; por lo cual, el total a compensar será de **MIL SEISCIENTOS CUARENTA Y CINCO (1645) NUEVAS PLÁNTULAS**.

- o **Especies:** Los árboles a compensar deberán ser previamente concertados con la Corporación Autónoma Regional de Sucre - CARSUCRE, sin embargo se deberá priorizar las siguientes especies: el 60% de los individuos a establecer deberán ser Roble (*Tabebuia rosea*), Carreto (*Aspidosperma polyneuron*), Campano (*Samanea saman*), Guaimaro (*Brosimum guianense*), Carreto (*Aspidosperma dugandii*), Trébol (*Platimiscium pinnatum*), Caracolí (*Anacardium excelsum*), Tolúa (*Pachira quinata*), Cedro (*Cedrela odorata*), Caoba (*Swietenia macrophylla*), Ébano (*Libidibia ebanum*), Guayacán de bola (*Bulnesia arborea*), Polvillo (*Tabebuia chrysantha*) y Orejero (*Enterolobium cyclocarpum*); y un 40% en especies frutales nativas de la región.

**ARTÍCULO SÉPTIMO:** Las acciones contempladas en el marco del Plan de Compensación deberán ser previamente **concertadas** y **viabilizadas** con la Corporación Autónoma Regional de Sucre – CARSUCRE, atendiendo los siguientes criterios técnicos obligatorios, necesarios para garantizar la efectividad de la compensación:

- Cercado perimetral con cinco (05) hilos de alambre, buen posterior y puntales.
- Aporte de abundante materia orgánica y uso de hidrorretenedor en cada hueco de siembra.

310.28  
Expediente No. 155 del 14 de mayo de 2025  
Aprovechamiento Forestal

CONTINUACIÓN RESOLUCIÓN No. ( )

124  
No-0998  
10 DIC 2025

**“POR LA CUAL SE EFECTÚAN UNOS LEVANTAMIENTOS DE VEDA DE MANERA TEMPORAL Y PARCIAL, SE OTORGA UN PERMISO DE APROVECHAMIENTO FORESTAL DE ÁRBOLES AISLADOS Y SE TOMAN OTRAS DETERMINACIONES”**

- Las plántulas deberán tener una altura entre 1.10m a 1.5 metros, con tallo erecto y buen estado fitosanitario.
- El establecimiento de la compensación, deberá realizarse en un tiempo no superior a tres (03) meses, después de ejecutado el aprovechamiento, o en el inicio de la siguiente temporada de lluvias, lo que ocurra primero.

**ARTÍCULO OCTAVO:** La autorizada, señora **MARTHA VICTORIA AMAYA DE RUEDA**, identificada con cedula de ciudadanía No. 22.368.90, deberá realizar el rescate y traslado como mínimo el 80 % de los **CIENTO VEINTE** (120) individuos de epifitas vasculares en veda de las especies *Tillandsia flexuosa* y *Anthurium cubense* encontradas en los **CINCUENTA Y UN** (51) hospederos o forofitos evidenciados al momento de la visita y estipulados en el Documento técnico denominado “ESTUDIO TECNICO AMBIENTAL – DEPARTAMENTO SUCRE”.

**ARTÍCULO NOVENO:** La autorizada, señora **MARTHA VICTORIA AMAYA DE RUEDA**, identificada con cedula de ciudadanía No. 22.368.90, deberá presentar un plan de manejo de epifitas vasculares en veda encontrados de las especies *Tillandsia flexuosa* y *Anthurium cubense*; que detalle el seguimiento y monitoreo proyectado para un periodo mínimo de **DOS** (02) años, bajo siguientes directrices:

**9.1.** La selección de las especies para el rescate, traslado y reubicación deberán estar bajo los criterios de diversidad, fitosanitarios, reproductivos y de senescencia y acorde al ciclo de vida de las especies.

**9.2.** Los porcentajes de rescate deberán realizarse sobre el total de individuos o coberturas hallados en el área de intervención y no sobre la abundancia estimada en el muestreo realizado.

**9.3.** Diseñar e implementar estrategias de manejo adaptativo que incluyan, entre otras, acciones de mantenimiento de las especies luego de la reubicación, tales como, el riego para control en épocas secas y el control de luz.

**9.4.** Propender por la supervivencia de alrededor del 80% de los individuos de bromelias y orquídeas que sean objeto de rescate, traslado y reubicación.

**9.5.** Para el rescate de epifitas se deberá realizar el ascenso a los hospederos previo a la tala, o en su lugar, realizar una tala controlada, con el fin de garantizar que el material a rescatar no se pierda y será reportado en los informes de seguimiento.

310.28  
Expediente No. 155 del 14 de mayo de 2025  
Aprovechamiento Forestal

CONTINUACIÓN RESOLUCIÓN No. **Nº-0999**  
( )  
10 DIC 2025

**“POR LA CUAL SE EFECTÚAN UNOS LEVANTAMIENTOS DE VEDA DE MANERA TEMPORAL Y PARCIAL, SE OTORGA UN PERMISO DE APROVECHAMIENTO FORESTAL DE ÁRBOLES AISLADOS Y SE TOMAN OTRAS DETERMINACIONES”**

9.6. Garantizar la no afectación de los forófitos que albergaran los especímenes trasladados, estableciendo porcentajes máximos de reubicación por grupo para cada forófitos receptor y de acuerdo por la población epífitas ya existente en el forófitos.

9.7. Marcar y georreferenciar los nuevos hospederos para su posterior ubicación y seguimiento.

9.8. Marcar y registrar los especímenes reubicados con el fin de hacer el adecuado monitoreo y seguimiento del traslado y reubicación de las especies objeto de veda.

**Parágrafo primero.** Los sitios a seleccionar para llevar a cabo esta medida, se deberán presentar en un término de **TREINTA** (30) días previo al desarrollo de la actividad de traslado y reubicación. Priorícense las coberturas de bosques de galería asociados a franjas de protección de drenajes, quebradas, preferiblemente en áreas bajo figura de protección que existan en área de influencia directa o indirecta del proyecto, y cuyas características físicas y bióticas sean similares a las áreas de rescate, preferiblemente con hospederos de las mismas especies de forófitos de sitio de extracción.

**ARTÍCULO DÉCIMO:** La autorizada, señora **MARTHA VICTORIA AMAYA DE RUEDA**, identificada con cédula de ciudadanía No. 22.368.90, deberá presentar **DOS** (02) reportes durante **DOS** (02) años de los monitoreos y seguimientos de las epífitas vasculares en veda encontradas, las cuales, incluyan indicadores orientados a la medición de la mortalidad y sobrevivencia, la aparición de nuevos individuos o agregados, la floración, el estado fitosanitario, el marchitamiento y/o la presencia de enfermedades o patógenos, describiendo las medidas de corrección y manejo adaptativo del caso.

**ARTÍCULO DÉCIMO PRIMERO:** La autorizada en ningún momento podrá incinerar los productos resultantes de la actividad de aprovechamiento forestal, deberá recoger todos los residuos provenientes de dicha actividad y dejar el lugar aseado.

**ARTÍCULO DÉCIMO SEGUNDO:** La autorizada deberá dar aviso a la Corporación Autónoma Regional de Sucre - CARSUCRE, del inicio de las obras a ejecutar y la finalización de las mismas, con la finalidad de realizar las respectivas visitas de seguimiento.

**ARTÍCULO DÉCIMO TERCERO:** Las medidas y obligaciones establecidas en la presente providencia serán objeto de seguimiento técnico por parte de la Corporación



310.28  
Expediente No. 155 del 14 de mayo de 2025  
Aprovechamiento Forestal

CONTINUACIÓN RESOLUCIÓN No.

**Nº-0998**

**10 DIC 2025**

**“POR LA CUAL SE EFECTÚAN UNOS LEVANTAMIENTOS DE VEDA DE MANERA TEMPORAL Y PARCIAL, SE OTORGA UN PERMISO DE APROVECHAMIENTO FORESTAL DE ÁRBOLES AISLADOS Y SE TOMAN OTRAS DETERMINACIONES”**

Autónoma Regional de Sucre – CARSUCRE, mediante visitas de verificación, con la siguiente periodicidad mínima:

- **Una (1) visita técnica** durante el término otorgado para las actividades de aprovechamiento forestal y movilización.

**Parágrafo primero:** La Corporación se reserva el derecho de realizar **visitas adicionales en cualquier momento, número y sin previo aviso**, si lo considera pertinente, así como de **exigir medidas complementarias** para garantizar el cumplimiento de las obligaciones ambientales impuestas.

**ARTÍCULO DÉCIMO CUARTO:** Hace parte integral de la presente providencia el **Concepto Técnico No. 0192 del 03 de julio de 2025**, emitido por la Subdirección de Asuntos Marinos y Costeros de CARSUCRE.

**ARTÍCULO DÉCIMO QUINTO:** De conformidad con la Resolución No. 1909 del 2017, modificada mediante Resolución No. 081 del 2018, expedidas por el Ministerio de Ambiente y Desarrollo Sostenible, “por medio de la cual se establece el Salvoconducto Único Nacional en Línea”: los usuarios que a partir del 20 de abril del 2018, requieran movilizar productos maderables provenientes de aprovechamientos forestales, deberán solicitar los Salvoconductos Únicos Nacionales en Línea, a través de la Ventanilla Integral de Trámites Ambientales en Línea (Vital), para lo cual deberá allegar a la Recepción de la Corporación o al correo [carsucre@carsucre.gov.co](mailto:carsucre@carsucre.gov.co), los siguientes documentos:

**15.1.** Copia del documento de identidad del titular del permiso (personas naturales)

**15.2.** En caso de ser persona jurídica, deberá aportar el Certificado de Existencia y Representación Legal de la sociedad, acompañado del documento de identidad del representante legal.

**15.3.** Poder y/o autorización otorgada por el titular del permiso para solicitar y retirar los salvoconductos.

**15.4.** Copia del recibo de pago por concepto de Tasa por Aprovechamiento Forestal.

310.28  
Expediente No. 155 del 14 de mayo de 2025  
Aprovechamiento Forestal

CONTINUACIÓN RESOLUCIÓN No. **NO-0998**

10 DIC 2025

**“POR LA CUAL SE EFECTÚAN UNOS LEVANTAMIENTOS DE VEDA DE MANERA TEMPORAL Y PARCIAL, SE OTORGA UN PERMISO DE APROVECHAMIENTO FORESTAL DE ÁRBOLES AISLADOS Y SE TOMAN OTRAS DETERMINACIONES”**

**15.5.** Copia de la Resolución que otorga la autorización de Aprovechamiento Forestal.

**15.6.** Constancia de la notificación de la Resolución que otorga la autorización de Aprovechamiento Forestal.

**Parágrafo primero:** El cobro del papel de impresión del Salvoconducto Único Nacional, se registrará por lo establecido en la Resolución No. 0008 del 09 de enero de 2025, es decir, NUEVE MIL CUATROCIENTOS NOVENTA PESOS Mcte (\$9.490), por cada página.

**ARTÍCULO DÉCIMO SEXTO:** El autorizado deberá cumplir con las disposiciones contempladas en la ley 99 de 1993, el Decreto 1791 de 1996 y en todas aquellas que se dicten en materia de protección de manejo y aprovechamiento de los recursos naturales y del Medio Ambiente.

**ARTÍCULO DÉCIMO SÉPTIMO:** Una vez ejecutoriada la presente providencia, **COMUNÍQUESE** a la Subdirección Administrativa y Financiera, los artículos **TERCERO Y DÉCIMO TERCERO** de la presente resolución, para que procedan a generar la liquidación por seguimiento a la actividad de aprovechamiento forestal, de conformidad a sus competencias.

**ARTÍCULO DÉCIMO OCTAVO:** CARSUCRE no se hace responsable de los daños causados a terceros durante el proceso de aprovechamiento forestal.

**ARTÍCULO NOVENO: NOTIFÍQUESE** personalmente o por aviso según sea el caso, el contenido del presente acto administrativo de conformidad a lo estipulado en el artículo 8 de la ley 2213 de 2022 y en concordancia con los Art. 67 y 68 de la ley 1437 de 2011, a la señora **MARTHA VICTORIA AMAYA DE RUEDA**, identificada con cédula de ciudadanía No. 22.368.904, en el e-mail [inversionesruedas@gmail.com](mailto:inversionesruedas@gmail.com) y a su apoderado, señor **JOSÉ LUIS MORALES MESTRA**, en el e-mail [josemaderasmym@hotmail.com](mailto:josemaderasmym@hotmail.com)

**ARTÍCULO VIGÉSIMO:** Una vez ejecutoriada la presente providencia **REMÍTASE** copia a la Procuraduría Judicial II, Ambiental y Agraria de Sucre.

**ARTÍCULO VIGÉSIMO PRIMERO:** Con el fin de dar cumplimiento a lo ordenado en el artículo 71 de la Ley 99 de 1.993, publíquese en el boletín Oficial y en la página web de la Corporación.

310.28  
Expediente No. 155 del 14 de mayo de 2025  
Aprovechamiento Forestal

CONTINUACIÓN RESOLUCIÓN No. **NO - 0998**  
( )


10 DIC 2025


**“POR LA CUAL SE EFECTÚAN UNOS LEVANTAMIENTOS DE VEDA DE MANERA TEMPORAL Y PARCIAL, SE OTORGA UN PERMISO DE APROVECHAMIENTO FORESTAL DE ÁRBOLES AISLADOS Y SE TOMAN OTRAS DETERMINACIONES”**

**ARTÍCULO VIGÉSIMO SEGUNDO** Remítase copia del presente acto administrativo al **MUNICIPIO DE SAN ONOFRE**, para su exhibición en un lugar visible al público.

**ARTÍCULO VIGÉSIMO TERCERO:** Contra la presente providencia procede el recurso de reposición ante el director general de CARSUCRE, que deberá interponerse por escrito en la diligencia de notificación personal o dentro de los diez (10) días siguientes a ella o a la notificación por aviso de conformidad con lo establecido en los artículos 74 y 76 de la Ley 1437 Nuevo Código Contencioso Administrativo.

**NOTIFÍQUESE, COMUNÍQUESE, PUBLÍQUESE Y CÚMPLASE**

  
**JULIO ANDERSON ALVAREZ MONTH**  
Director General  
CARSUCRE

	Nombre	Cargo	Firma
Proyectó	Jesús Enrique Arrieta Paternina	Abogado contratista	
Revisó	Mariana C. Támara Galván	Profesional Especializado	
Aprobó	Laura Benavides González	Secretaria General - CARSUCRE	
Los arriba firmantes declaramos que hemos revisado el presente documento y lo encontramos ajustado a las normas y disposiciones legales y/o técnicas vigentes y, por lo tanto, bajo nuestra responsabilidad lo presentamos para la firma del remitente.			



10  
11  
12

